MODIFICACIÓN PUNTUAL DEL PLAN GENERAL DE ORDENACIÓN URBANA DE MÉRIDA, CONSISTENTE EN INCLUIR DENTRO DEL ARTÍCULO 13.19 (CONDICIONES DE LA INDUSTRIAS NO COMPATIBLES CON EL SUELO URBANO) UN NUEVO APARTADO EN EL QUE SE PERMITEN EN ALGUNAS ZONAS LAS INSTALACIONES DESTINADAS A LA OBTENCIÓN DE ENERGÍAS RENOVABLES, Y REGULAR LA IMPLANTACIÓN DE DICHOS USOS EN TODAS LAS CATEGORÍAS DE SUELO NO URBANIZABLE.

PLANOS

APROBADO DEFINITIVAMENTE EL 27 DE ENERO DE 2017

JUNTA DE EXTREMADURA
27 ENE 2
DILIGENCIA - Para hacer constar que el presente documento y su plano, ha sido aprobado por PLENO el día 06 JUL. LA SECRETARIA
EXCMO. AYUNTAMIENTO MERIDA SECRETARIA

TERMINO MUNICIPAL DE BADAJOZ

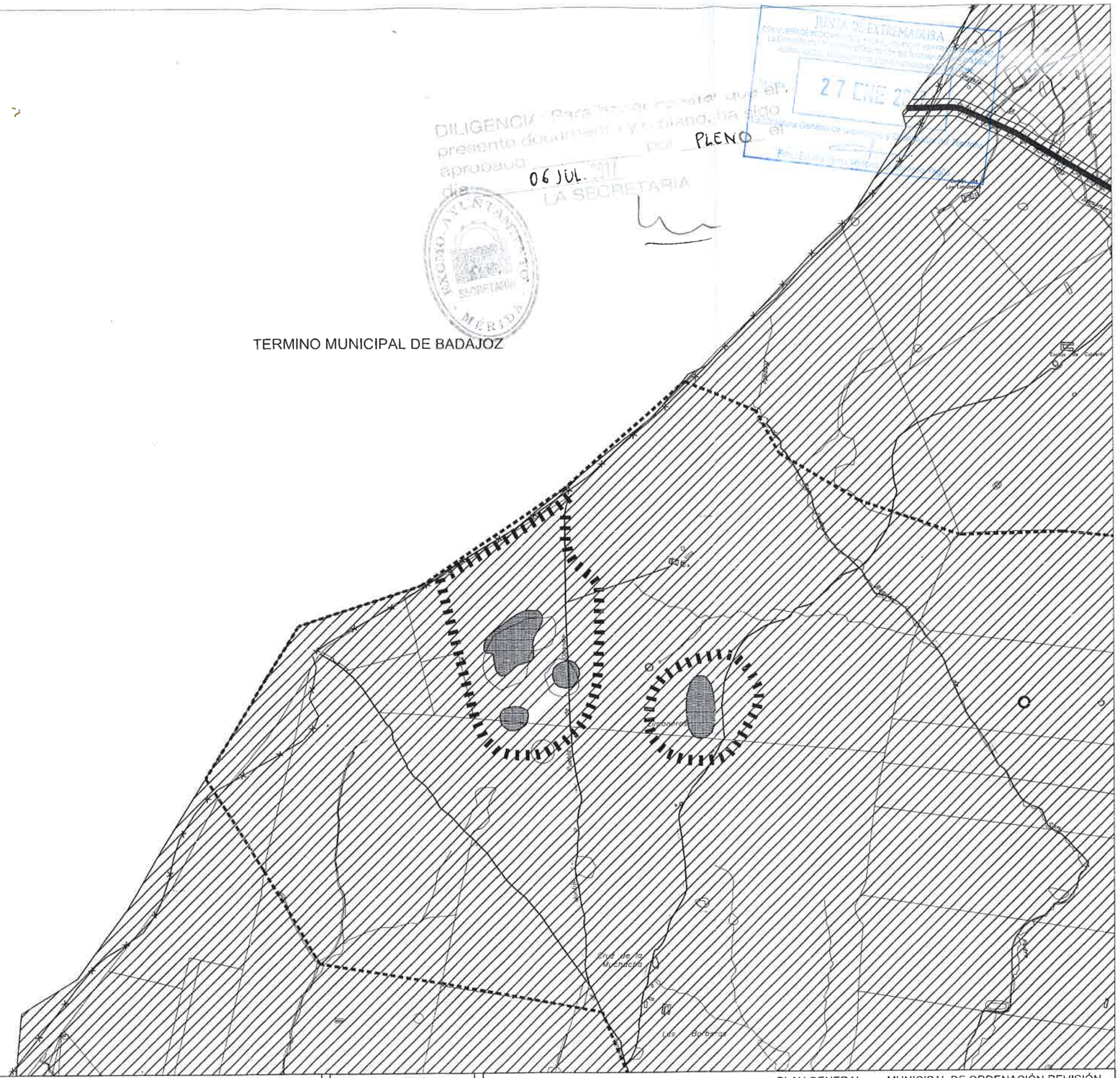

SUELO NO URBANIZABLE DE ESPECIAL PROTECCION
- ESPACIOS SERRANOS Y ENCINAS SINGULARES
- DE RIESGO
- PARQUE NACIONAL DE CORNALBO
- CAUCES Y RIBERAS
- PERIMETRO DE PROTECCION EMBALSES Y CAUCES

SUELO NO URBANIZABLE DE PROTECCION AGRICOLA
- AREAS AGRICOLAS DE ALTA PRODUCTIVIDAD
- DIVISION DE USOS EN SNU SEGUN UDO. PUNTUAL 18

SUELO NO URBANIZABLE GENERICO
- AREAS DE SUELO NO URBANIZABLE COMUN
- AREAS DE SUELO NO URBANIZABLE ALCAZABA-BALCAGOS
- AREAS DE SUELO NO URBANIZABLE CORREDOR N-V
- CAMPAMENTO

SISTEMAS BASICOS
- RED VIARIA
- RED FERROVIARIA
- SISTEMA DE EQUIPAMIENTOS
- SISTEMA DE ESPACIOS LIBRES
- SISTEMAS DE TRANSPORTES Y COMUNICACIONES
- INFRAESTRUCTURAS URBANAS

- GASEODUCTO
- CONDUCCIONES ABASTECIMIENTO AGUA DEPOSITO

CLASIFICACION Y USOS GLOBALES
- SUELO URBANO
- RESIDENCIAL
- INDUSTRIAL
- TERCIARIO
- SUELO URBANIZABLE PROGRAMADO
- SUELO URBANIZABLE TRANSITORIO
- RESIDENCIAL
- INDUSTRIAL
- TERCIARIO
- SUELO URBANIZABLE NO PROGRAMADO
- RESIDENCIAL

JERARQUIZACION DEL VIARIO Y AFECCIONES
- COMUNICACIONES PRINCIPALES INTERURBANAS LINEA DE AFECCION DE CARRETERA
- COMUNICACIONES SECUNDARIAS INTERURBANAS LINEA DE AFECCION DE CARRETERA
- RED ESTRUCTURA URBANA PRIMER NIVEL
- RED ESTRUCTURA URBANA SEGUNDO NIVEL

AFECCIONES AMBIENTALES
- DELIMITACION PARQUE NATURAL DE CORNALBO DELIMITACION AREA CORNALBO
- ZONA HUMEDA DE IMPORTANCIA INTERNACIONAL

PROTECCION DEL PATRIMONIO EN MEDIO RURAL
- PROTECCION INTEGRAL ARQUEOLOGICA-BIC
- PROPUESTA DELIMITACION ENTORNOS BIC
- 13 PROTECCION DE CONSTRUCCIONES EN MEDIO RURAL CATALOGO ARQUITECTONICO NIVEL BI
- 13 PROTECCION DE RESTOS Y YACIMIENTOS EN MEDIO RURAL CATALOGO ARQUEOLOGICO NIVEL BI
- TRAZADO DE LAS CORDELES, VEREDAS, COLADAS, MIRADORES, CORREDORES DE PROTECCION ECOLOGICA
- DELIMITACION AREAS DE LA MODIFICACION PUNTUAL AL P.G.O.U. Nº 18 CONDICIONES DE LA MODIFICACION PUNTUAL AL P.G.O.U. Nº 18

VIAS PECUARIAS
- (CA) CAÑADA
- (CO) COLADA
- (CR) CORDEL
- (VE) VEREDA
- DESCANSADERO

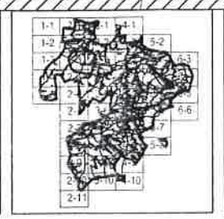

HOJA 1-3 ESCALA 1:20.000

ESTRUCTURA DEL TERRITORIO
CLASIFICACION Y USOS GLOBALES
CALIFICACION DEL SUELO NO URBANIZABLE
PROTECCION PATRIMONIO MEDIO RURAL

TEXTO REFUNDIDO MAYO 2017
MODIFICACIÓN PUNTUAL Nº 18
(MODIFICACIÓN DE USOS EN SNU)
EXCMO. AYUNTAMIENTO DE MÉRIDA

PLAN GENERAL MUNICIPAL DE ORDENACIÓN REVISIÓN
MÉRIDA
PLAN ESPECIAL DEL CONJUNTO HISTORICO ARQUEOLÓGICO

18 JUL 2017

TERMINO MUNICIPAL DE BADAJOZ

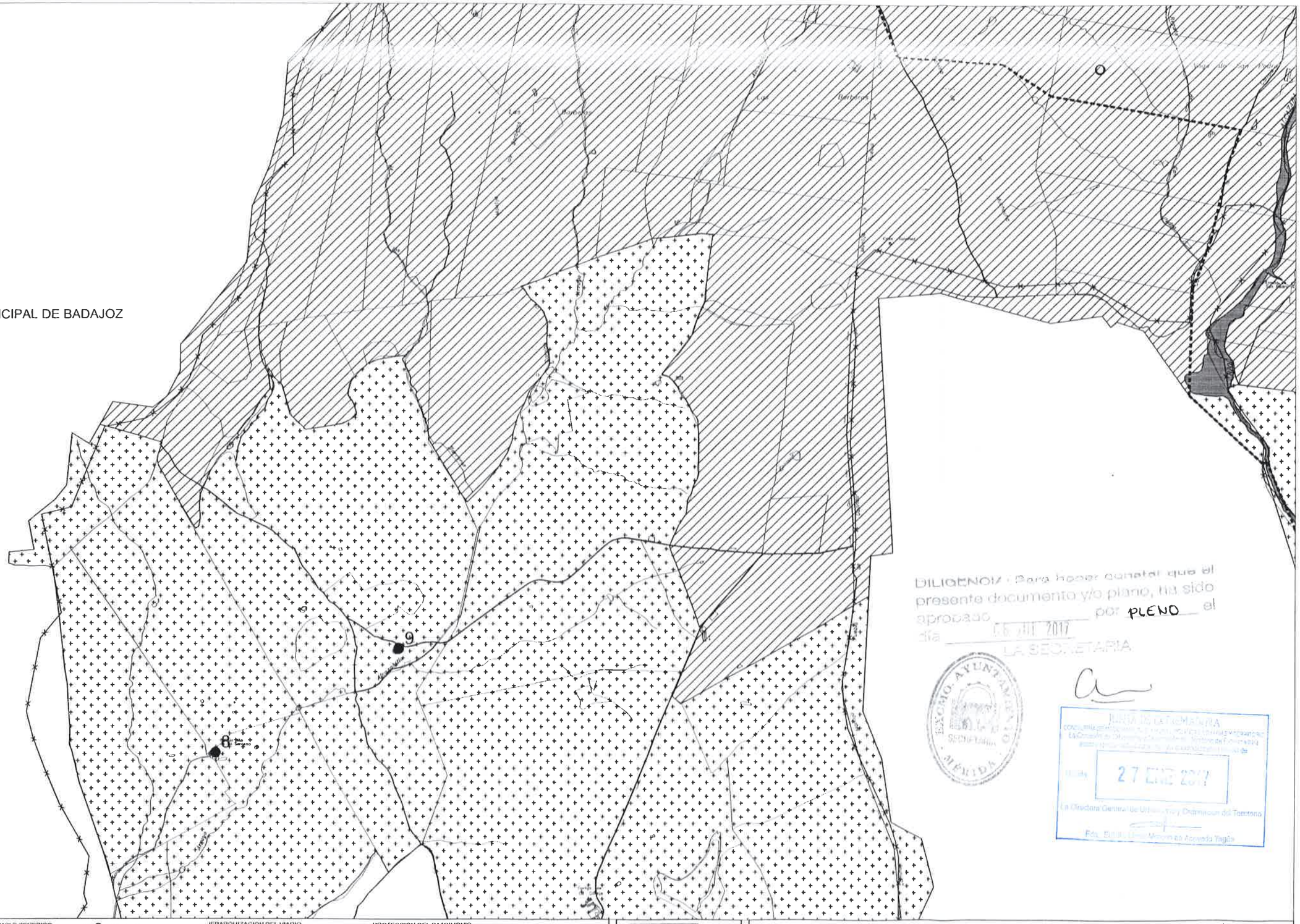

DILIGENCIA: Para hacer constar que el presente documento y/o plano, ha sido aprobado por PLENO el día 26 JUL 2017
LA SECRETARIA

EXCMO. AYUNTAMIENTO MÉRIDA SECRETARIA

JUNTA DE EXTREMADURA
Consejería de Fomento, Vivienda, Ordenación del Territorio y Turismo
La Consejera de Fomento, Vivienda, Ordenación del Territorio y Turismo, Mariola Cubillo Flores, en uso de las competencias atribuidas por el Decreto 226/2015, de 14 de septiembre, por el que se establece la estructura orgánica de la Consejería de Fomento, Vivienda, Ordenación del Territorio y Turismo
Resuelve: 27 ENE 2017
La Directora General de Urbanismo y Ordenación del Territorio
Fdo.: Eloisa Lima Menacho Acevedo Tagle

SUELO NO URBANIZABLE DE ESPECIAL PROTECCION
- ESPACIOS SERRANOS Y ENCLAVES SINGULARES
- DEHESAS
- PARQUE NATURAL DE CORNALBO
- CAUCES Y RIBERAS
- PERIMETRO DE PROTECCION EMBALSES Y LAGUNAS

SUELO NO URBANIZABLE DE PROTECCION AGRICOLA
- AREAS AGRICOLAS DE ALTA PRODUCTIVIDAD
- DIVISIÓN DE USOS EN SNU SEGÚN MOD. PUNTUAL-18

SUELO NO URBANIZABLE GENERICO
- AREAS DE SUELO NO URBANIZABLE COMUN
- AREAS DE SUELO NO URBANIZABLE ALCAZABA-HOLGADOS
- AREAS DE SUELO NO URBANIZABLE CORREDOR N-V
- CAMPAMENTO

SISTEMAS BASICOS
- RED VIARIA
- RED FERROVIARIA
- SISTEMA DE EQUIPAMIENTOS
- SISTEMA DE ESPACIOS LIBRES
- SISTEMAS DE TRANSPORTES Y COMUNICACIONES
- INFRAESTRUCTURAS URBANAS
- GASEODUCTO
- CONDUCCIONES ABASTECIMIENTO AGUA, DEPOSITO

CLASIFICACION Y USOS GLOBALES
SUELO URBANO
- RESIDENCIAL
- INDUSTRIAL
- TERCIARIO

SUELO URBANIZABLE PROGRAMADO
SUELO URBANIZABLE TRANSITORIO
- RESIDENCIAL
- INDUSTRIAL
- TERCIARIO

SUELO URBANIZABLE NO PROGRAMADO
- RESIDENCIAL

JERARQUIZACION DEL VIARIO Y AFECCIONES
- COMUNICACIONES PRINCIPALES INTERURBANAS LINEA DE AFECCION DE CARRETERA (1000 m)
- COMUNICACIONES SECUNDARIAS INTERURBANAS LINEA DE AFECCION DE CARRETERA (50 m)
- VIA ESTRUCTURA URBANA PRIMER NIVEL
- VIA ESTRUCTURA URBANA SEGUNDO NIVEL

AFECCIONES AMBIENTALES
- DELIMITACION PARQUE NATURAL DE CORNALBO DELIMITACION ZEPA CORNALBO (1000 m)
- ZONA HUMEDA DE IMPORTANCIA INTERNACIONAL

PROTECCION DEL PATRIMONIO EN MEDIO RURAL
- PROTECCION INTEGRAL ARQUEOLOGICA-BIC
- PROPUESTA DELIMITACION ENTORNOS BIC
- 13 PROTECCION DE CONSTRUCCIONES EN MEDIO RURAL (CATALOGO ARQUITECTONICO NIVEL IV)
- 13 PROTECCION DE RESTOS Y YACIMIENTOS EN MEDIO RURAL (CATALOGO ARQUEOLOGICO NIVEL B)
- TRAZADO DE CONDUCCIONES HIDRAULICAS HUMANAS PRINCIPALES CORTIJOURIS DE PROTECCION
- TRAZADO DE VIAS ROMANAS CORREDORES DE PROTECCION

VIAS PECUARIAS
- CA CANADA
- CO COLADA
- CR CORDEL
- VE VEREDA

DESCANSADERO

- DELIMITACIÓN AREAS DE LA MODIFICACION PUNTUAL AL P.G.O.U. Nº 18
- CONDICIONES DE LA MODIFICACION PUNTUAL AL P.G.O.U. Nº 18

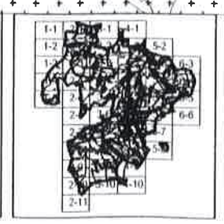

HOJA 1-4 ESCALA 1:20.000

ESTRUCTURA DEL TERRITORIO
CLASIFICACION Y USOS GLOBALES
CALIFICACION DEL SUELO NO URBANIZABLE
PROTECCION PATRIMONIO MEDIO RURAL

TEXTO REFUNDIDO MAYO 2017
MODIFICACIÓN PUNTUAL Nº 18
(MODIFICACIÓN DE USOS EN SNU)
EXCMO. AYUNTAMIENTO DE MÉRIDA

PLAN GENERAL MUNICIPAL DE ORDENACIÓN REVISIÓN
MÉRIDA
PLAN ESPECIAL DEL CONJUNTO HISTORICO ARQUEOLÓGICO

18 JUL

JUNTA DE EXTREMADURA
27 ENE 2017
La Directora General de Urbanismo y Ordenación del Territorio
Fdo. Sonsoles Gómez Gómez
Bibliotecario hace constar que el presente documento y/o plano, ha sido aprobado por PLENO el día 06 JULIO 2017
AYUNTAMIENTO DE MÉRIDA
SECRETARIA

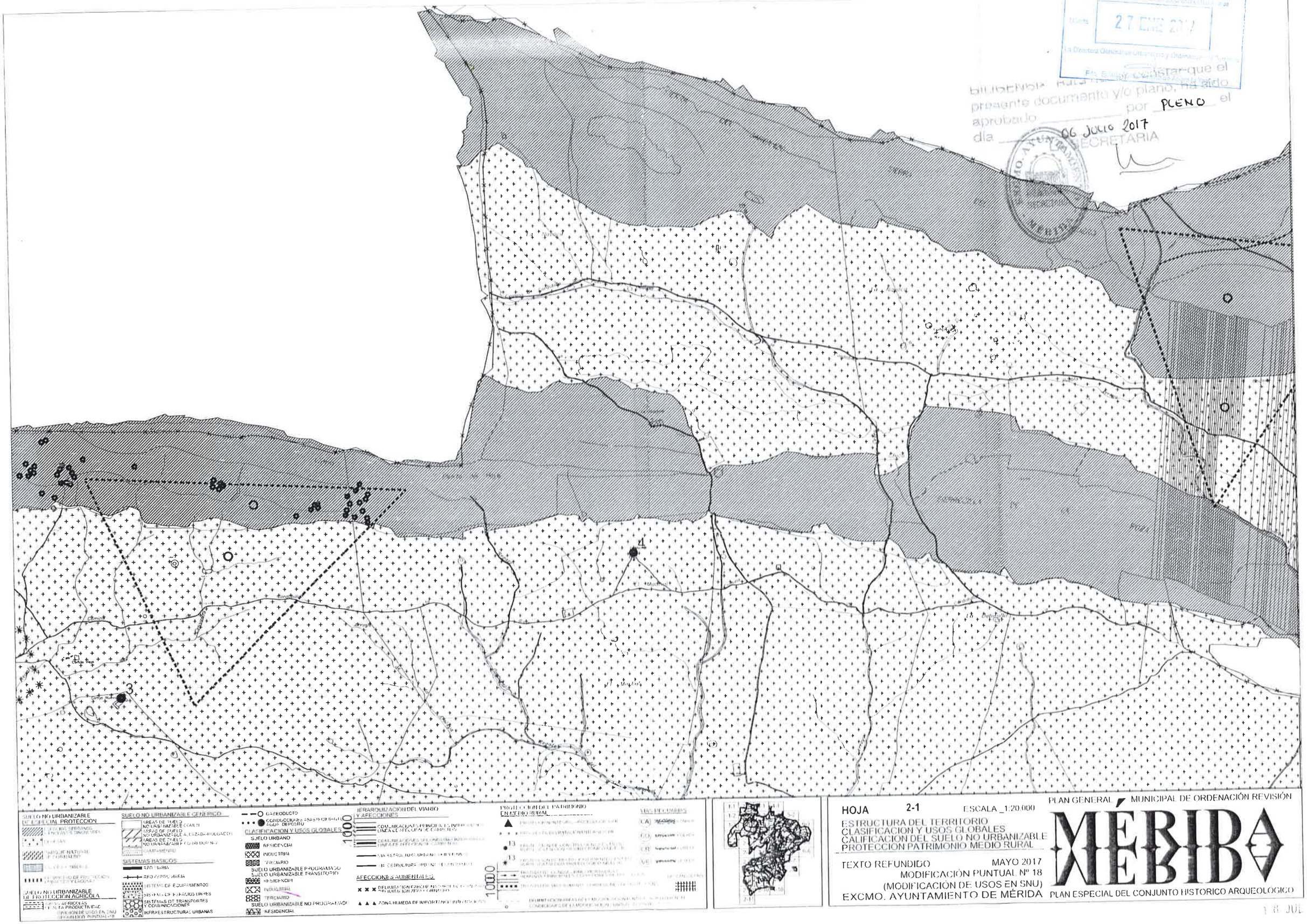

18 JUL 2017

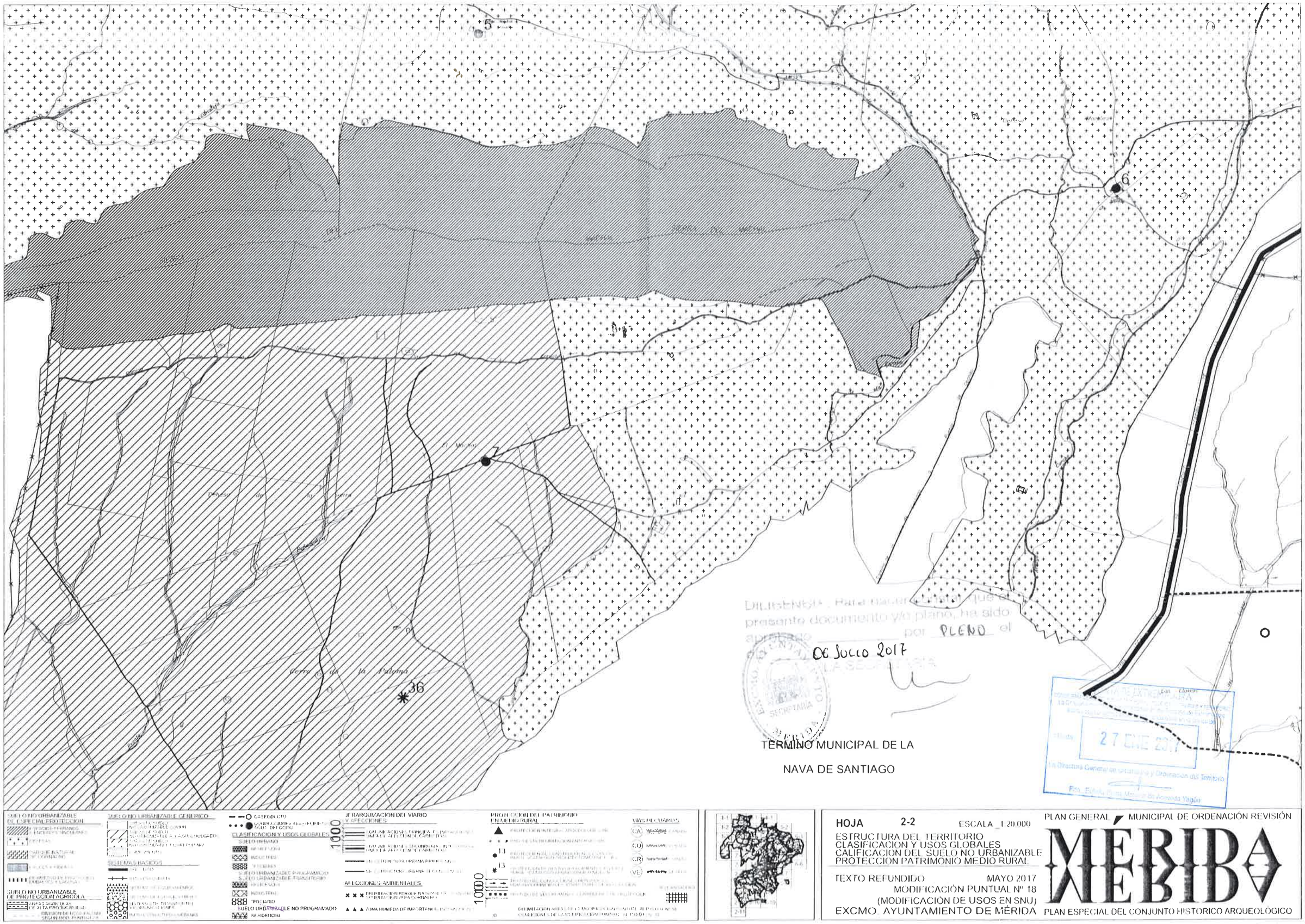
5
6
7
36
Cerro de la Palomá
DILIGENCIA. Para dar cuenta de que el presente documento y/o plano, ha sido aprobado por PLENO el
06 Julio 2017
SECRETARIA
27 ENE 2017
TERMINO MUNICIPAL DE LA
NAVA DE SANTIAGO
HOJA 2-2
ESCALA 1:20.000
ESTRUCTURA DEL TERRITORIO
CLASIFICACION Y USOS GLOBALES
CALIFICACION DEL SUELO NO URBANIZABLE
PROTECCION PATRIMONIO MEDIO RURAL
TEXTO REFUNDIDO MAYO 2017
MODIFICACIÓN PUNTUAL Nº 18
(MODIFICACIÓN DE USOS EN SNU)
EXCMO. AYUNTAMIENTO DE MÉRIDA
PLAN GENERAL MUNICIPAL DE ORDENACIÓN REVISIÓN
MÉRIDA
PLAN ESPECIAL DEL CONJUNTO HISTORICO ARQUEOLOGICO

18 JUL 2017

DILIGENCIA: Para hacer constar que el presente documento y/o plano, ha sido aprobado _____ por PLENO el día 06 JULIO 2017

SECRETARIA

EXCMO. AYUNTAMIENTO MÉRIDA SECRETARIA

JUNTA DE EXTREMADURA

27 ENE 2017

SUELO NO URBANIZABLE DE ESPECIAL PROTECCION

SUELO NO URBANIZABLE DE PROTECCION AGRICOLA

SUELO NO URBANIZABLE GENERICO

SISTEMAS BASICOS

CLASIFICACION Y USOS GLOBALES

SUELO URBANO

SUELO URBANIZABLE PROGRAMADO

SUELO URBANIZABLE TRANSITORIO

SUELO URBANIZABLE NO PROGRAMADO

JERARQUIZACION DEL VIARIO Y AFECCIONES

AFECCIONES SOBRE BIENES

PROTECCION DEL PATRIMONIO EN MEDIO RURAL

VIAS PECUARIAS

HOJA 2-3 ESCALA 1:20.000

ESTRUCTURA DEL TERRITORIO
CLASIFICACION Y USOS GLOBALES
CALIFICACION DEL SUELO NO URBANIZABLE
PROTECCION PATRIMONIO MEDIO RURAL

TEXTO REFUNDIDO MAYO 2017
MODIFICACIÓN PUNTUAL Nº 18
(MODIFICACIÓN DE USOS EN SNU)
EXCMO. AYUNTAMIENTO DE MÉRIDA

PLAN GENERAL MUNICIPAL DE ORDENACIÓN REVISIÓN

MÉRIDA

PLAN ESPECIAL DEL CONJUNTO HISTORICO ARQUEOLOGICO

18 JUL 2017

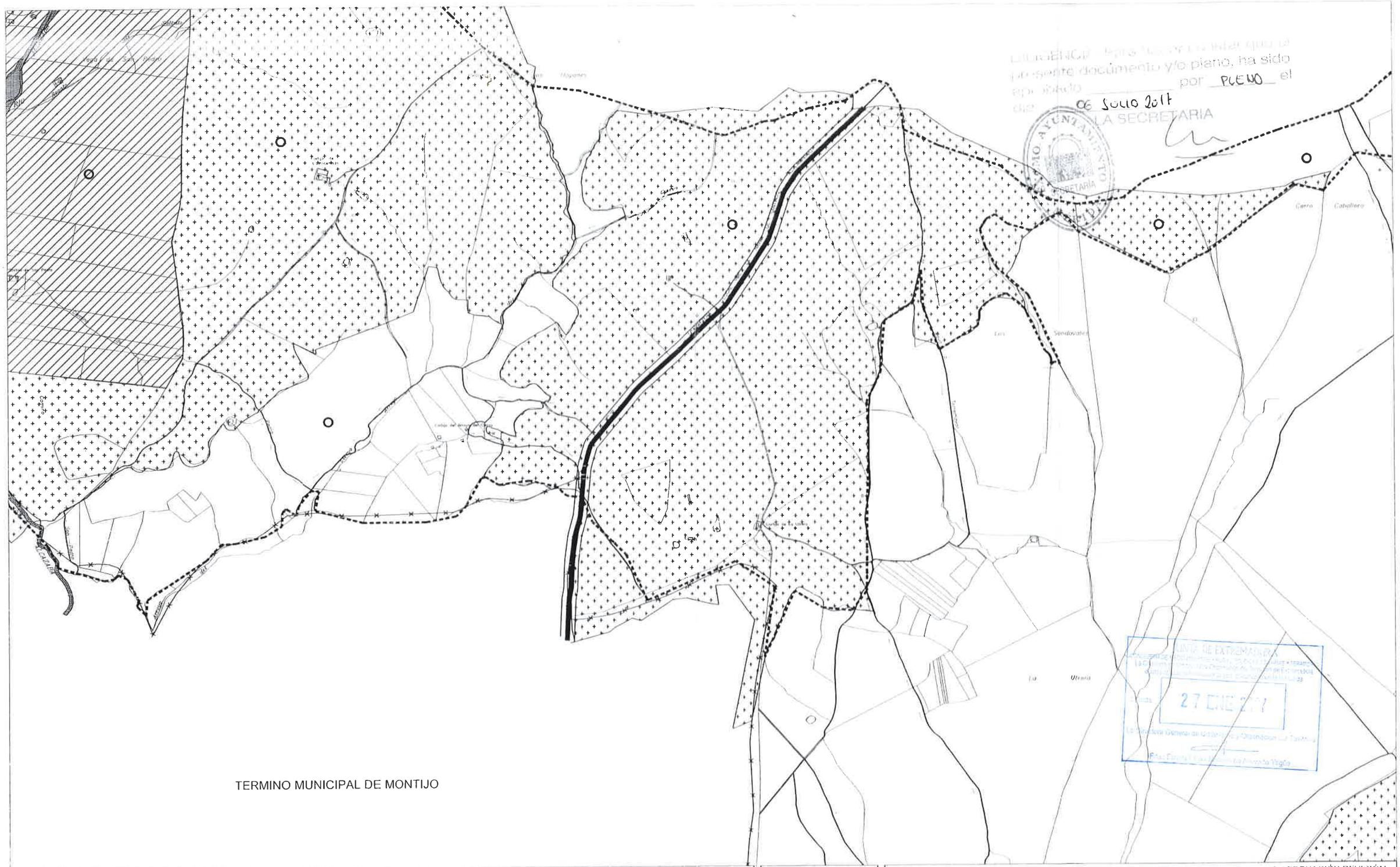

DILIGENCIA: para hacer constar que el presente documento y/o plano, ha sido aprobado por PLENO el día 06 JULIO 2017
LA SECRETARIA
AYUNTAMIENTO DE MÉRIDA SECRETARIA
27 ENE 2017
18 JUL 2017

HOJA 2-4 ESCALA 1:20.000

ESTRUCTURA DEL TERRITORIO
CLASIFICACIÓN Y USOS GLOBALES
CALIFICACIÓN DEL SUELO NO URBANIZABLE
PROTECCIÓN PATRIMONIO MEDIO RURAL

TEXTO REFUNDIDO MAYO 2017
MODIFICACIÓN PUNTUAL Nº 18
(MODIFICACIÓN DE USOS EN SNU)
EXCMO. AYUNTAMIENTO DE MÉRIDA

PLAN GENERAL MUNICIPAL DE ORDENACIÓN REVISIÓN

MÉRIDA

PLAN ESPECIAL DEL CONJUNTO HISTORICO ARQUEOLOGICO

DILIGENCIA: Para hacer constar que el presente documento y/o plano, fue aprobado por PLENO el día 06 JUNIO 2017

EXCMO. AYUNTAMIENTO MERIDA SECRETARIA

TERMINO MUNICIPAL DE MONTIJO

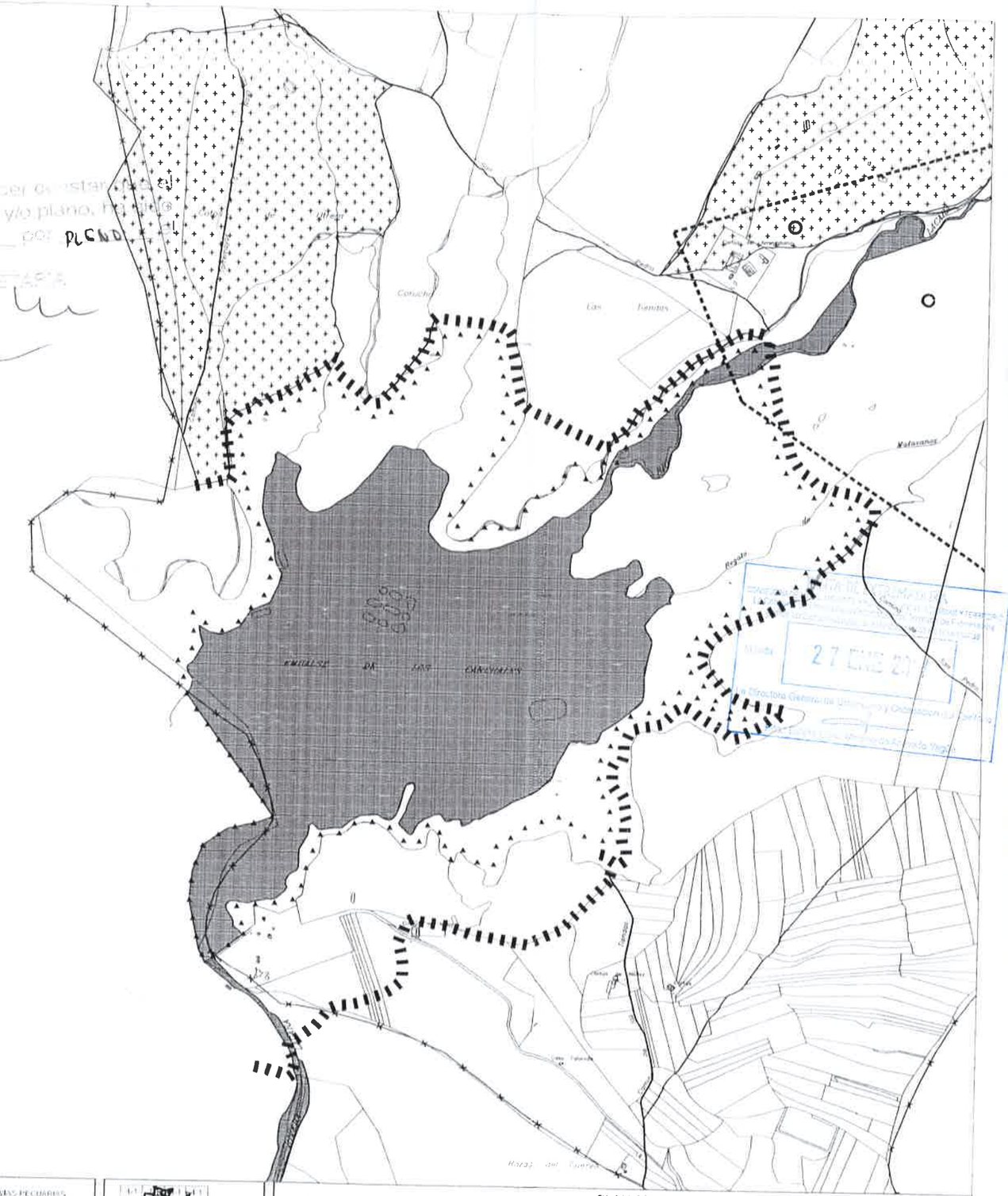

27 ENE 2017

La Directora General de Urbanismo y Ordenación del Territorio

SUELO NO URBANIZABLE DE ESPECIAL PROTECCION

SUELO NO URBANIZABLE DE PROTECCION AGRICOLA

SUELO NO URBANIZABLE GENERICO

SISTEMAS BASICOS

RED VIARIA

SUELO DE ENTRAMADO

SISTEMAS DE ENTRAMADO

SISTEMAS DE ESPACIO LIBRE

SISTEMAS DE TRANSPORTES Y COMUNICACIONES

OBRAS ESTRUCTURAS URBANAS

GASEODUCTO

CONDUCCIONES ABASTECIMIENTO Y SANEAMIENTO

CLASIFICACION Y USOS GLOBALES

SUELO URBANO

RESIDENCIAL

INDUSTRIAL

TERCIARIO

SUELO URBANIZABLE PROGRAMADO

SUELO URBANIZABLE TRANSITORIO

RESIDENCIAL

INDUSTRIAL

TERCIARIO

SUELO URBANIZABLE NO PROGRAMADO

RESIDENCIAL

JERARQUIZACION DEL VIARIO Y AFECCIONES

1000

1000

AFECCIONES AMBIENTALES

ZONA HUMEDA DE IMPORTANCIA

PROTECCION DEL PATRIMONIO CULTURAL

VIAS PECUARIAS

CA

CO

CR

VE

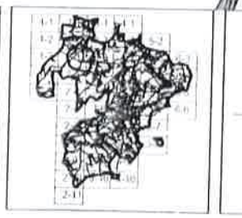

HOJA 2-5 ESCALA 1:20.000

ESTRUCTURA DEL TERRITORIO
CLASIFICACION Y USOS GLOBALES
CALIFICACION DEL SUELO NO URBANIZABLE
PROTECCION PATRIMONIO MEDIO RURAL

TEXTO REFUNDIDO MAYO 2017
MODIFICACIÓN PUNTUAL Nº 18
(MODIFICACIÓN DE USOS EN SNU)
EXCMO. AYUNTAMIENTO DE MÉRIDA

PLAN GENERAL MUNICIPAL DE ORDENACIÓN REVISIÓN

MÉRIDA

PLAN ESPECIAL DEL CONJUNTO HISTORICO ARQUEOLÓGICO

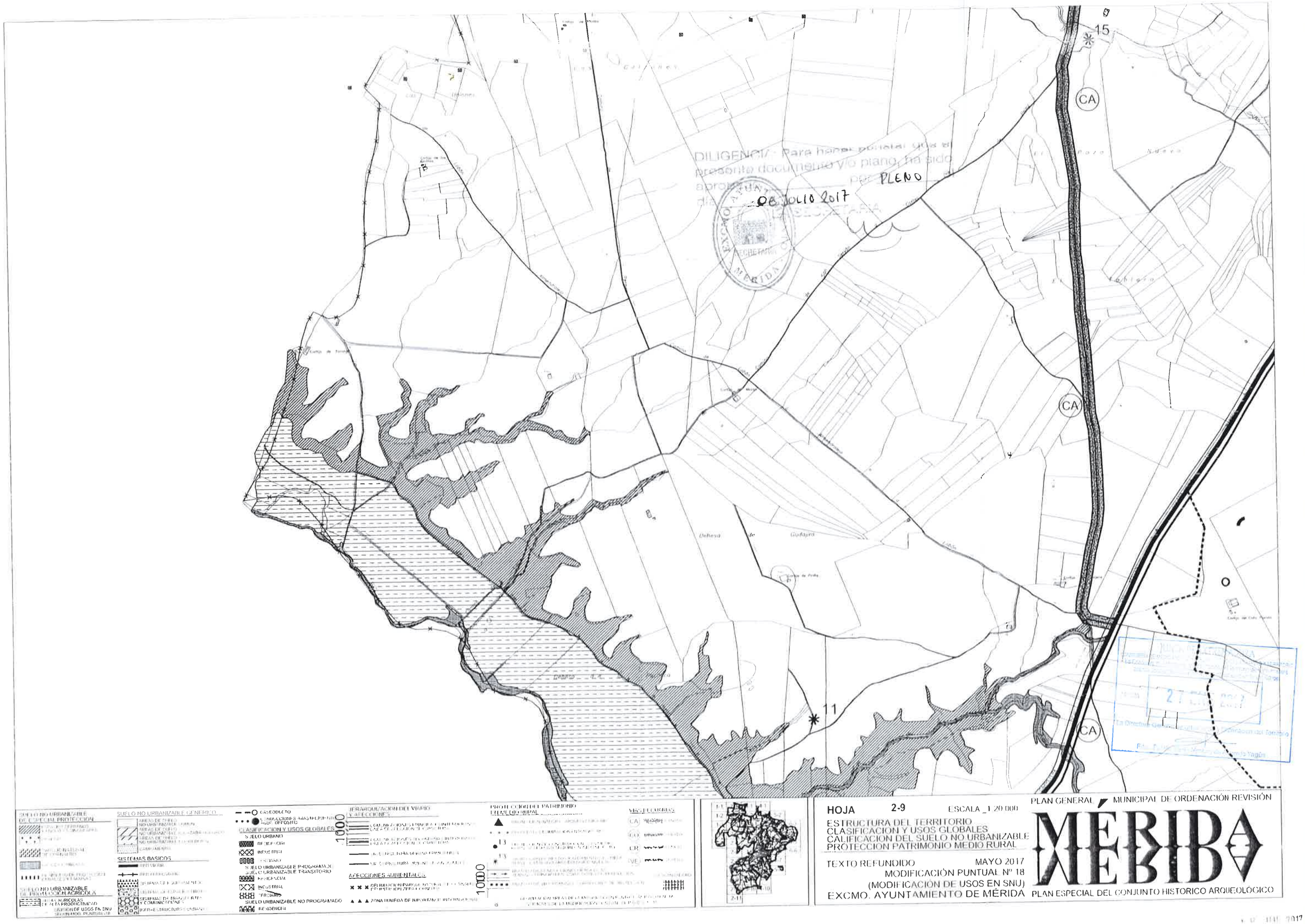
15
CA
CA
CA
11
Dehesa de Godajira
DILIGENCIA: Para hacer constar que el presente documento y/o plano, ha sido aprobado por PLENO de fecha 06 JULIO 2017
EXCMO. AYUNTAMIENTO MÉRIDA
SECRETARIA
SUELO NO URBANIZABLE DE ESPECIAL PROTECCION
SUELO NO URBANIZABLE GENERICO
SISTEMAS BASICOS
SUELO NO URBANIZABLE DE PROTECCION AGRICOLA
CASCO URBANO
INDUSTRIAL
SUELO URBANIZABLE PROGRAMADO
SUELO URBANIZABLE TRANSITORIO
RESIDENCIAL
INDUSTRIAL
TERCIARIO
SUELO URBANIZABLE NO PROGRAMADO
RESIDENCIAL
JERARQUIZACION DEL VIARIO Y AFECCIONES
AFECCIONES AMBIENTALES
ZONA HUMEDA DE IMPORTANCIA
PROTECCION DEL PATRIMONIO ETNOLOGICO RURAL
VIAS PECUARIAS
CA
CO
CR
VE
1000
1000
2-9
HOJA 2-9 ESCALA 1:20.000
ESTRUCTURA DEL TERRITORIO
CLASIFICACION Y USOS GLOBALES
CALIFICACION DEL SUELO NO URBANIZABLE
PROTECCION PATRIMONIO MEDIO RURAL
TEXTO REFUNDIDO MAYO 2017
MODIFICACIÓN PUNTUAL Nº 18
(MODIFICACIÓN DE USOS EN SNU)
EXCMO. AYUNTAMIENTO DE MÉRIDA
PLAN GENERAL MUNICIPAL DE ORDENACIÓN REVISIÓN
MÉRIDA
PLAN ESPECIAL DEL CONJUNTO HISTORICO ARQUEOLÓGICO

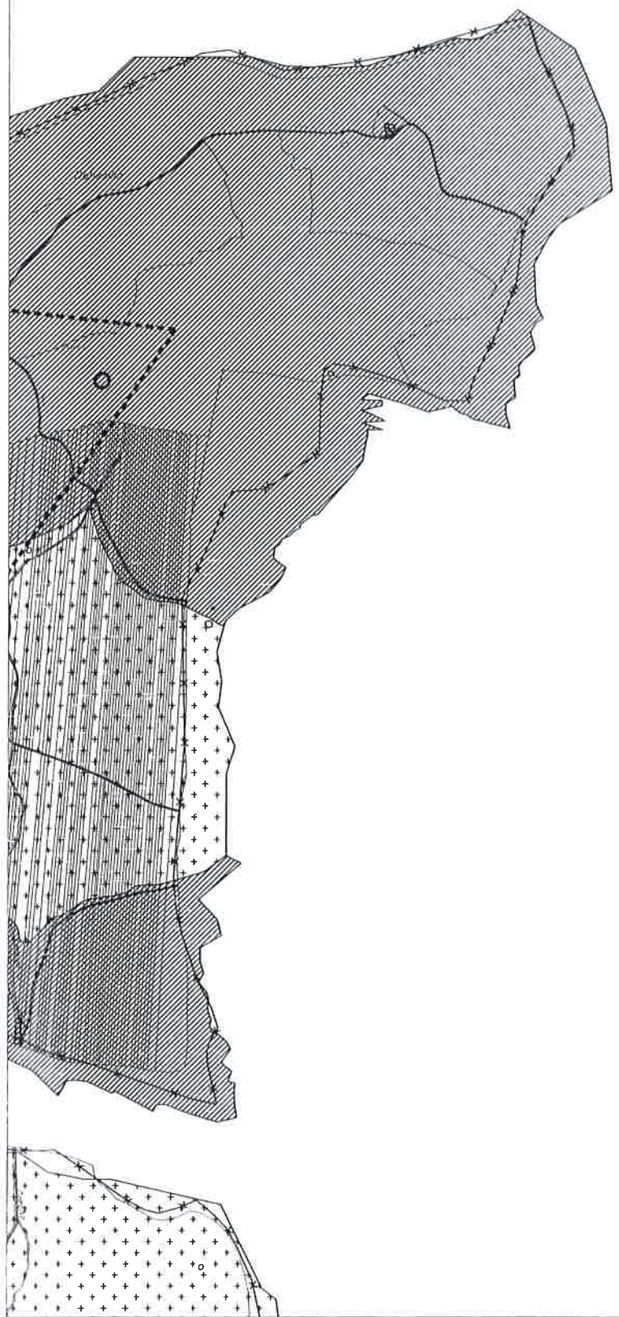

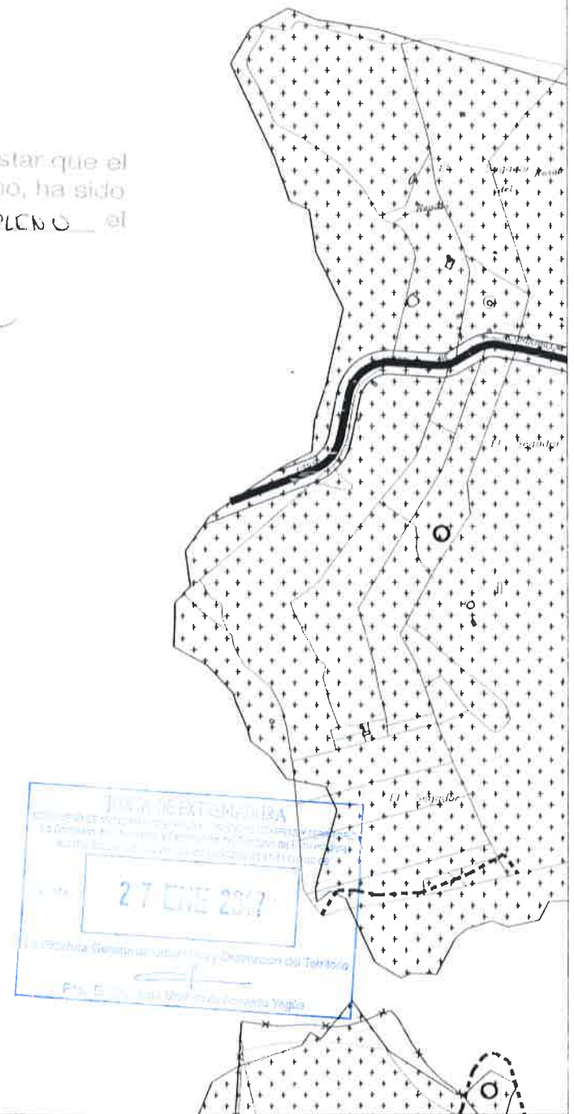

DILIGENCIA: Para hacer constar que el presente documento y/o plano, ha sido aprobado _____ por PLENO el día 06 JULIO 2017

EXCMO. AYUNTAMIENTO MERIDA SECRETARIA

JUNTA DE EXTREMADURA
27 ENE 2017
Consejería Fomento, Vivienda, Ordenación del Territorio y Turismo

SUELO NO URBANIZABLE DE ESPECIAL PROTECCION

SUELO NO URBANIZABLE DE PROTECCION AGRICOLA

SUELO NO URBANIZABLE GENERICO

SISTEMAS BASICOS

CLASIFICACION Y USOS GLOBALES

SUELO URBANO

RESIDENCIAL

INDUSTRIAL

TERCIARIO

SUELO URBANIZABLE NO PROGRAMADO

SUELO URBANIZABLE PROGRAMADO

SUELO URBANIZABLE TRANSITORIO

JERARQUIZACION DEL VIARIO Y AFECCIONES

AFECCIONES AMBIENTALES

PROTECCION DEL PATRIMONIO EN EL MEDIO RURAL

1000

1000

HOJA 3-1 ESCALA 1:20.000

ESTRUCTURA DEL TERRITORIO
CLASIFICACION Y USOS GLOBALES
CALIFICACION DEL SUELO NO URBANIZABLE
PROTECCION PATRIMONIO MEDIO RURAL

TEXTO REFUNDIDO MAYO 2017
MODIFICACIÓN PUNTUAL Nº 18
(MODIFICACIÓN DE USOS EN SNU)
EXCMO. AYUNTAMIENTO DE MÉRIDA

PLAN GENERAL MUNICIPAL DE ORDENACIÓN REVISIÓN

MÉRIDA

PLAN ESPECIAL DEL CONJUNTO HISTORICO ARQUEOLÓGICO

18 JUL 2017

DILIGENCIA: Para hacer constar que el presente documento y/o plano, ha sido aprobado por PLENO el día 06 JULIO 2017

LA SECRETARIA

HOJA 3-2 ESCALA 1:20.000

ESTRUCTURA DEL TERRITORIO
CLASIFICACION Y USOS GLOBALES
CALIFICACION DEL SUELO NO URBANIZABLE
PROTECCION PATRIMONIO MEDIO RURAL

TEXTO REFUNDIDO MAYO 2017
MODIFICACION PUNTUAL Nº 18
(MODIFICACION DE USOS EN SNU)
EXCMO. AYUNTAMIENTO DE MÉRIDA

PLAN GENERAL MUNICIPAL DE ORDENACIÓN REVISIÓN

MÉRIDA

PLAN ESPECIAL DEL CONJUNTO HISTORICO ARQUEOLÓGICO

18 JUL 2017

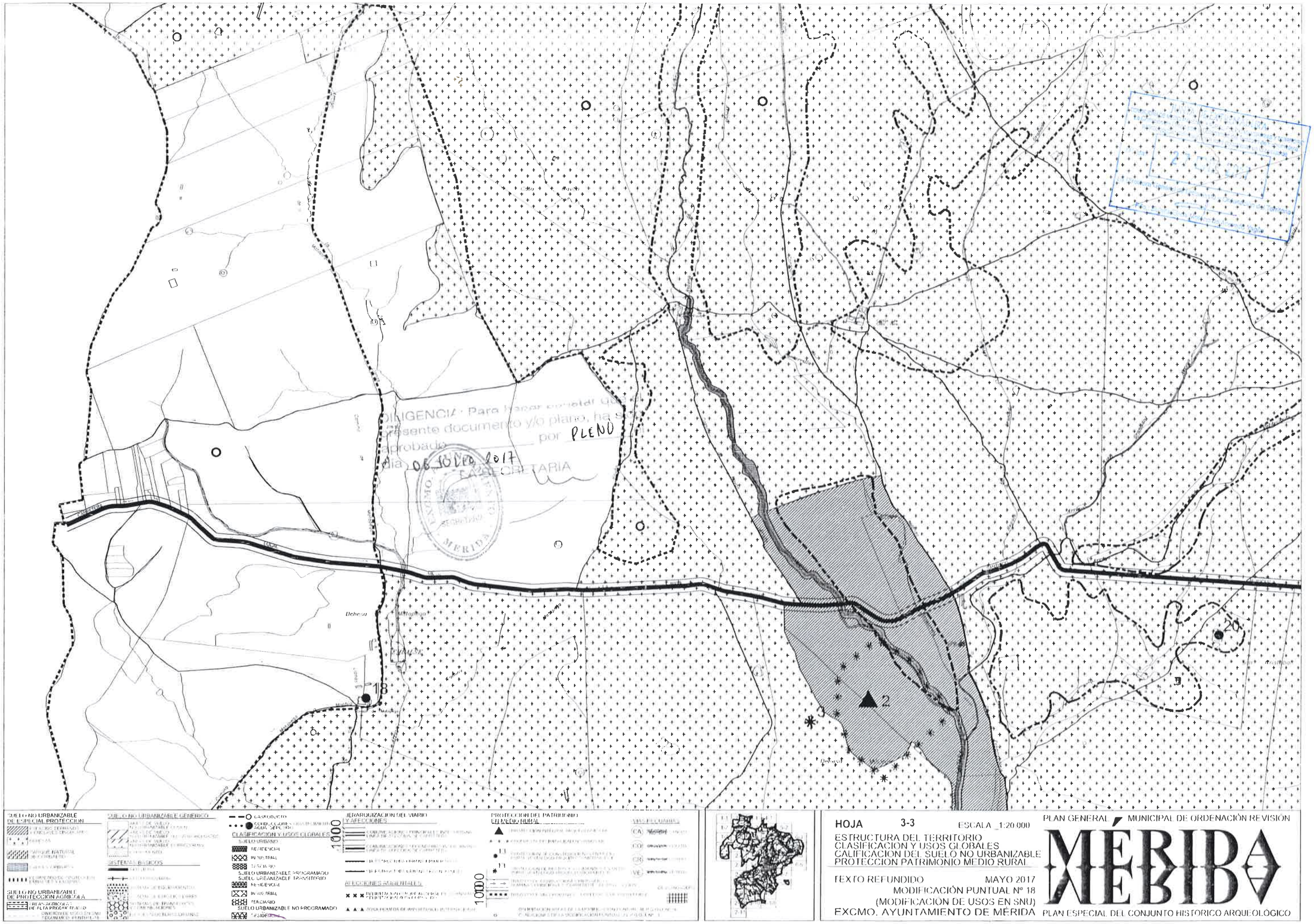
DILIGENCIA · Para hacer constar que el presente documento y/o plano, ha sido aprobado por PLENO
día 06 JULIO 2017
EXCMO. AYUNTAMIENTO MERIDA SECRETARIA
Dehesa
18
2
3
20
SUELO NO URBANIZABLE DE ESPECIAL PROTECCION
SUELO NO URBANIZABLE DE PROTECCION AGRICOLA
SUELO NO URBANIZABLE GENERICO
SISTEMAS BASICOS
GASEODUCTO
CLASIFICACION Y USOS GLOBALES
SUELO URBANO
RESIDENCIAL
INDUSTRIAL
TERCIARIO
SUELO URBANIZABLE PROGRAMADO
SUELO URBANIZABLE TRANSITORIO
SUELO URBANIZABLE NO PROGRAMADO
JERARQUIZACION DEL VIARIO Y AFECCIONES
AFECCIONES AMBIENTALES
PROTECCION DEL PATRIMONIO EN MEDIO RURAL
VIAS PECUARIAS
1000
10000
HOJA 3-3
ESCALA 1:20.000
ESTRUCTURA DEL TERRITORIO
CLASIFICACION Y USOS GLOBALES
CALIFICACION DEL SUELO NO URBANIZABLE
PROTECCION PATRIMONIO MEDIO RURAL
TEXTO REFUNDIDO
MAYO 2017
MODIFICACIÓN PUNTUAL Nº 18
(MODIFICACIÓN DE USOS EN SNU)
EXCMO. AYUNTAMIENTO DE MÉRIDA
PLAN GENERAL MUNICIPAL DE ORDENACIÓN REVISIÓN
MÉRIDA
PLAN ESPECIAL DEL CONJUNTO HISTORICO ARQUEOLOGICO

18 JUL 2017

SUELO NO URBANIZABLE DE ESPECIAL PROTECCION
- ESPACIOS SERRANOS Y ENCLAVES SINGULARES
- DEHESAS
- PARQUE NATURAL DE CORNALBO
- CAUCES Y RIBERAS
- PERIMETRO DE PROTECCION EMBALSES Y LAGUNAS

SUELO NO URBANIZABLE DE PROTECCION AGRICOLA
- AREAS AGRICOLAS DE ALTA PRODUCTIVIDAD
- DIVISIÓN DE USOS EN SNU SEGÚN MOD. PUNTUAL-18

SUELO NO URBANIZABLE GENERICO
- AREAS DE SUELO NO URBANIZABLE COMUN
- AREAS DE SUELO NO URBANIZABLE ALCAZABA-HOLGADOS
- AREAS DE SUELO NO URBANIZABLE CORREDOR N-V
- CAMPAMENTO

SISTEMAS BASICOS
- RED VIARIA
- RED FERROVIARIA
- SISTEMA DE EQUIPAMIENTOS
- SISTEMA DE ESPACIOS LIBRES
- SISTEMAS DE TRANSPORTES Y COMUNICACIONES
- INFRAESTRUCTURAS URBANAS

- GASEODUCTO
- CONDUCCIONES ABASTECIMIENTO AGUA. DEPOSITO

CLASIFICACION Y USOS GLOBALES

SUELO URBANO
- RESIDENCIAL
- INDUSTRIAL
- TERCIARIO

SUELO URBANIZABLE PROGRAMADO
SUELO URBANIZABLE TRANSITORIO
- RESIDENCIAL
- INDUSTRIAL
- TERCIARIO

SUELO URBANIZABLE NO PROGRAMADO
- RESIDENCIAL

JERARQUIZACION DEL VIARIO Y AFECCIONES
- COMUNICACIONES PRINCIPALES INTERURBANAS LINEA DE AFECCION DE CARRETERA
- COMUNICACIONES SECUNDARIAS INTERURBANAS LINEA DE AFECCION DE CARRETERA
- VIA ESTRUCTURA URBANA PRIMER NIVEL
- VIA ESTRUCTURA URBANA SEGUNDO NIVEL

AFECCIONES AMBIENTALES
- DELIMITACION PARQUE NATURAL DE CORNALBO DELIMITACION ZEPA CORNALBO
- ZONA HUMEDA DE IMPORTANCIA INTERNACIONAL

PROTECCION DEL PATRIMONIO EN MEDIO RURAL
- PROTECCION INTEGRAL ARQUEOLOGICA-BIC
- PROPUESTA DELIMITACION ENTORNOS BIC
- 13 PROTECCION DE CONSTRUCCIONES EN MEDIO RURAL. (CATALOGO ARQUITECTONICO NIVEL IV)
- 13 PROTECCION DE RESTOS Y YACIMIENTOS EN MEDIO RURAL. (CATALOGO ARQUEOLOGICO NIVEL B)
- TRAZADO DE CONDUCCIONES HIDRAULICAS ROMANAS PRINCIPALES. CORREDORES DE PROTECCION
- TRAZADO DE VIAS ROMANAS. CORREDORES DE PROTECCION
- DESCANSADERO
- DELIMITACIÓN AREAS DE LA MODIFICACION PUNTUAL AL P.G.O.U. Nº 18
- CONDICIONES DE LA MODIFICACION PUNTUAL AL P.G.O.U. Nº 18

VIAS PECUARIAS
- CA CAÑADA
- CO COLADA
- CR CORDEL
- VE VEREDA

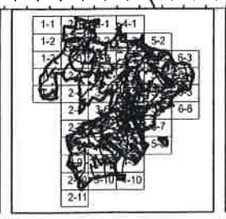

HOJA 3-4 ESCALA _1:20.000

ESTRUCTURA DEL TERRITORIO
CLASIFICACION Y USOS GLOBALES
CALIFICACION DEL SUELO NO URBANIZABLE
PROTECCION PATRIMONIO MEDIO RURAL

TEXTO REFUNDIDO MAYO 2017
MODIFICACIÓN PUNTUAL Nº 18
(MODIFICACIÓN DE USOS EN SNU)
EXCMO. AYUNTAMIENTO DE MÉRIDA

PLAN GENERAL MUNICIPAL DE ORDENACIÓN REVISIÓN

MÉRIDA

PLAN ESPECIAL DEL CONJUNTO HISTORICO ARQUEOLÓGICO

18 JUL 2017

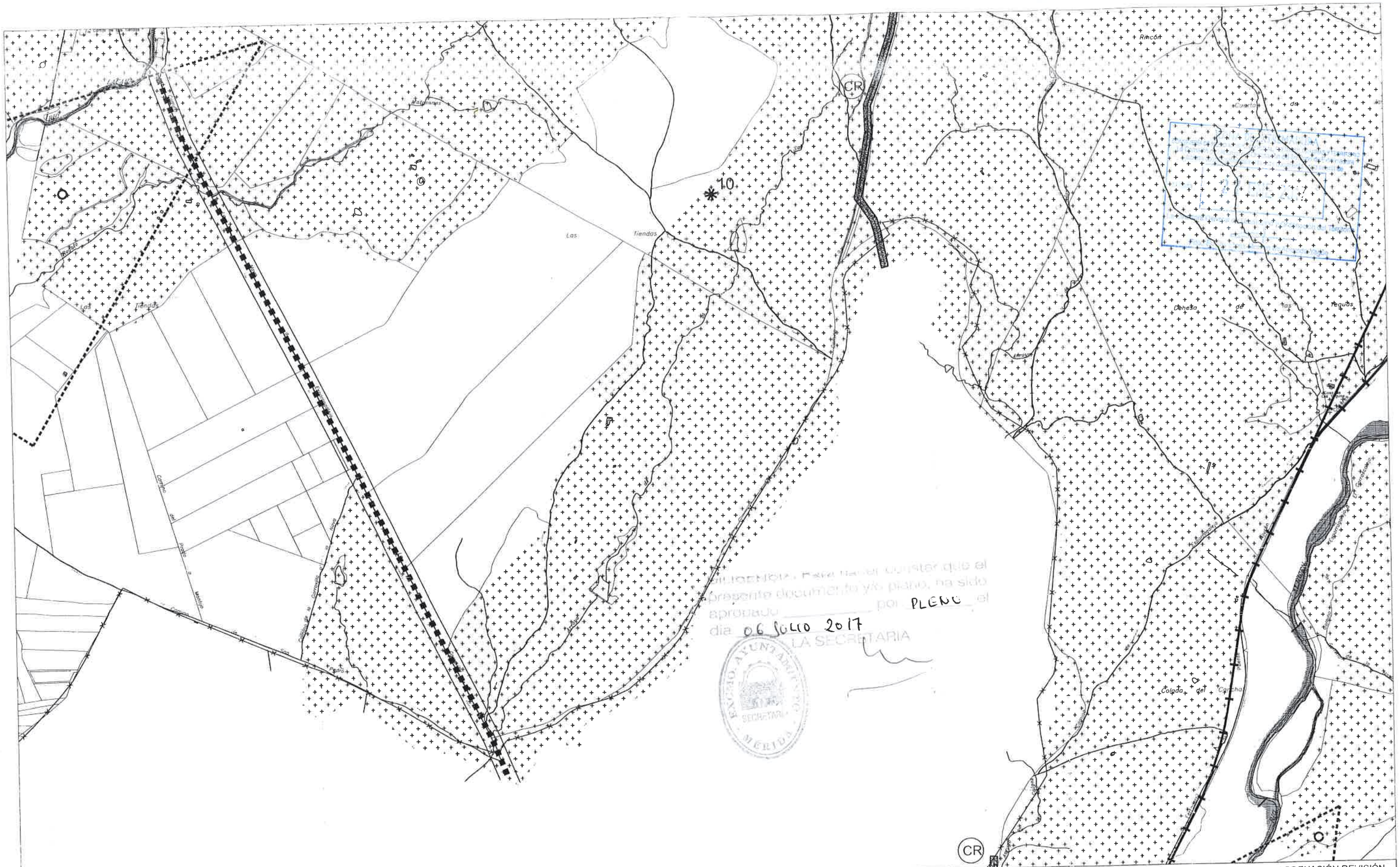

EXPOSICIÓN. Para hacer constar que el presente documento y/o plano, ha sido aprobado por PLENO el día 06 JULIO 2017
LA SECRETARIA
EXCMO. AYUNTAMIENTO MÉRIDA SECRETARIA

SUELO NO URBANIZABLE DE ESPECIAL PROTECCION

SUELO NO URBANIZABLE DE PROTECCION AGRICOLA

SUELO NO URBANIZABLE GENERICO

SISTEMAS BASICOS

GASEODUCTO

CONDUCCIONES AEREAS (ALTA TENSION, AGUA, OLEODUCTO)

CLASIFICACION Y USOS GLOBALES

SUELO URBANO

RESIDENCIAL

INDUSTRIAL

TERCIARIO

SUELO URBANIZABLE

SUELO URBANIZABLE NO PROGRAMADO

DEFICITARIO

JERARQUIZACION DEL VIARIO Y AFECCIONES

COMUNICACIONES PRINCIPALES INTERURBANAS

LINEAS DE AFECCION DE CARRETERA

COMUNICACIONES SECUNDARIAS INTERURBANAS

LINEAS DE AFECCION DE CARRETERA

VIA ESTRUCTURA URBANA PRIMER NIVEL

VIA ESTRUCTURA URBANA SEGUNDO NIVEL

AFECCIONES AMBIENTALES

DELIMITACION AREAS DE NATURAL DE LA COMUNIDAD AUTONOMA

DELIMITACION AREA CORNALBO

ZONAS HUMEDAS DE IMPORTANCIA INTERNACIONAL

PROTECCION DEL PATRIMONIO EN MEDIO RURAL

PROTECCION INTEGRAL ARQUEOLOGICA

PROTECCION DE ARQUEOLOGICA

DELIMITACION ENTORNO

VIAS PECUARIAS

CA CAÑADA

CO COLADA

CR CORDEL

VE VEREDA

DESCANSADERO

DELIMITACION AREAS DE PLANEAMIENTO PGOU Nº 18

CLASIFICACIÓN DE LA MODIFICACIÓN PUNTUAL DEL PGOU Nº 18

HOJA 3-5 ESCALA 1:20.000

ESTRUCTURA DEL TERRITORIO
CLASIFICACION Y USOS GLOBALES
CALIFICACION DEL SUELO NO URBANIZABLE
PROTECCION PATRIMONIO MEDIO RURAL

TEXTO REFUNDIDO MAYO 2017
MODIFICACIÓN PUNTUAL Nº 18
(MODIFICACIÓN DE USOS EN SNU)
EXCMO. AYUNTAMIENTO DE MÉRIDA

PLAN GENERAL MUNICIPAL DE ORDENACIÓN REVISIÓN

MÉRIDA

PLAN ESPECIAL DEL CONJUNTO HISTORICO ARQUEOLÓGICO

18 JUL

TERMINO MUNICIPAL DE ESPARRAGALEJOS

TERMINO MUNICIPAL DELA GARROVILLA

DILIGENCIA: Para hacer constar que el presente documento y/o plano, ha sido aprobado ____ por PLENO el día 06 JULIO 2017 SECRETARIA

EXCMO. AYUNTAMIENTO MERIDA SECRETARIA

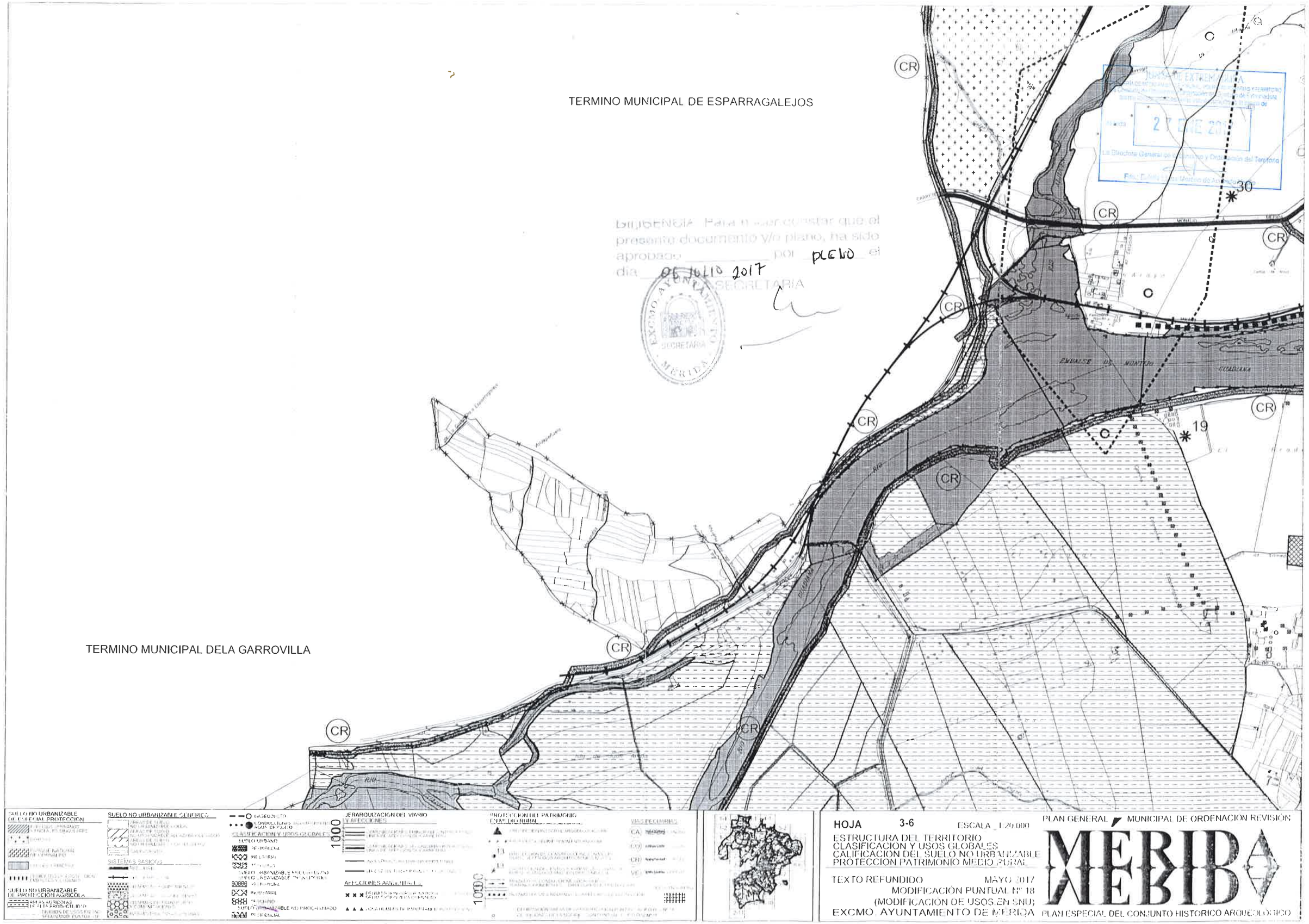

18 JUL 20

TERMINO MUNICIPAL DE

ARROYO DE SAN SERVAN

HOJA 3-7 ESCALA 1:20.000

ESTRUCTURA DEL TERRITORIO
CLASIFICACION Y USOS GLOBALES
CALIFICACION DEL SUELO NO URBANIZABLE
PROTECCION PATRIMONIO MEDIO RURAL

TEXTO REFUNDIDO MAYO 2017
MODIFICACIÓN PUNTUAL Nº 18
(MODIFICACIÓN DE USOS EN SNU)

EXCMO. AYUNTAMIENTO DE MÉRIDA

PLAN GENERAL MUNICIPAL DE ORDENACION REVISION

MÉRIDA

PLAN ESPECIAL DEL CONJUNTO HISTORICO ARQUEOLÓGICO

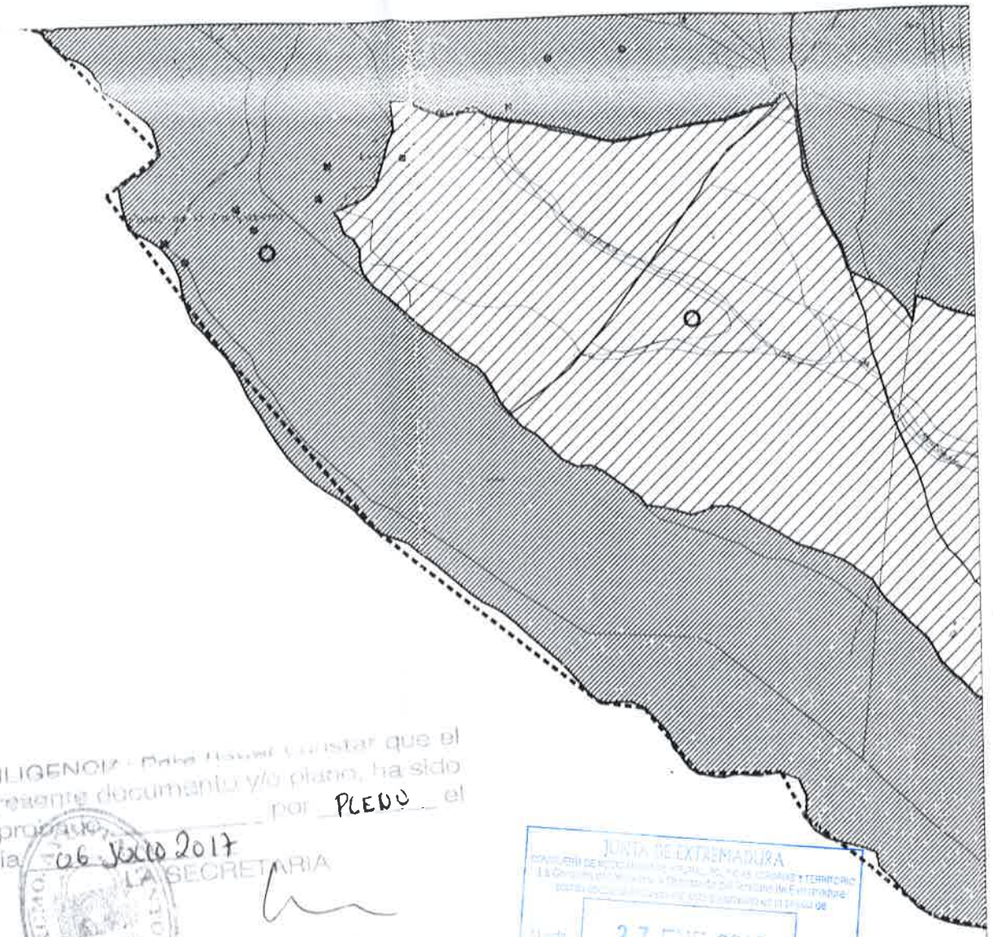

DILIGENCIA - Para hacer constar que el presente documento y/o plano, ha sido aprobado por PLENO el día 06 JULIO 2017

LA SECRETARIA

AYUNTAMIENTO MERIDA SECRETARIA

JUNTA DE EXTREMADURA
CONSEJERIA DE FOMENTO, VIVIENDA, PLANES ESTRATEGICOS Y TERRITORIO
Fecha 27 ENE 2017
La Directora General de Urbanismo y Ordenación del Territorio
Fdo.: Belén Fernández de la Acevedo Yagüe

TERMINO MUNICIPAL DE

ARROYO DE SAN SERVAN

SUELO NO URBANIZABLE DE ESPECIAL PROTECCION
SUELO NO URBANIZABLE DE PROTECCION AGRICOLA
SUELO NO URBANIZABLE GENERICO
SISTEMAS BASICOS
GASEODUCTO
CLASIFICACION Y USOS GLOBALES
SUELO URBANO
SUELO URBANIZABLE PROGRAMADO
SUELO URBANIZABLE TRANSITORIO
SUELO URBANIZABLE NO PROGRAMADO
JERARQUIZACION DEL VIARIO
AFECCIONES AMBIENTALES
PROTECCIÓN DEL PATRIMONIO
USO PECUARIO

HOJA 3-8 ESCALA 1:10.000

ESTRUCTURA DEL TERRITORIO
CLASIFICACION Y USOS GLOBALES
CALIFICACION DEL SUELO NO URBANIZABLE
PROTECCION PATRIMONIO MEDIO RURAL

TEXTO REFUNDIDO MAYO 2017
MODIFICACIÓN PUNTUAL Nº 13
(MODIFICACION DE USOS EN SNU)
EXCMO. AYUNTAMIENTO DE MERIDA

PLAN GENERAL MUNICIPAL DE ORDENACIÓN REVISIÓN

MERIDA

PLAN ESPECIAL DEL CONJUNTO HISTORICO ARQUEOLOGICO

18 JUL 2017

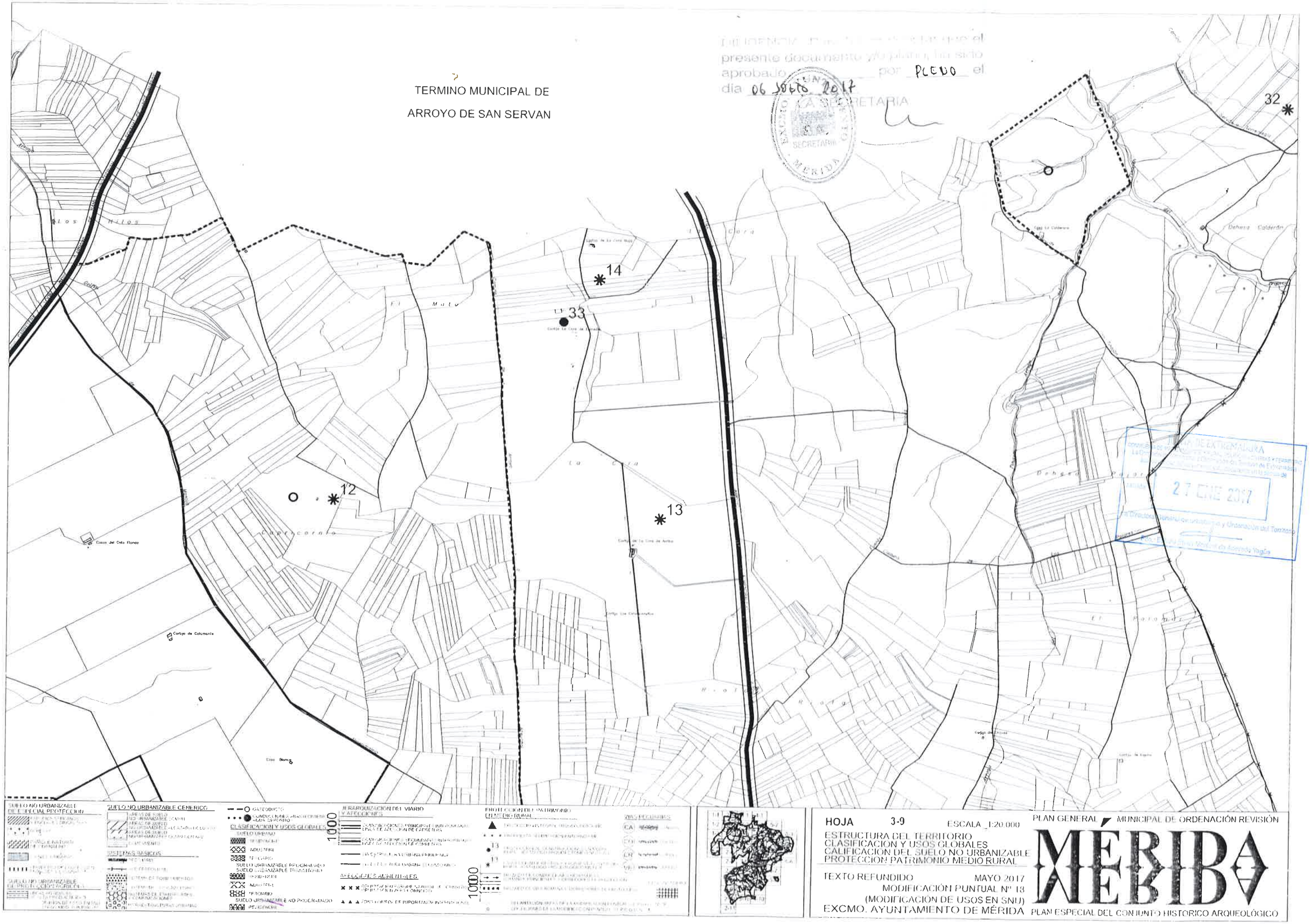

HOJA 3-9 ESCALA 1:20.000

ESTRUCTURA DEL TERRITORIO
CLASIFICACION Y USOS GLOBALES
CALIFICACION DEL SUELO NO URBANIZABLE
PROTECCION PATRIMONIO MEDIO RURAL

TEXTO REFUNDIDO MAYO 2017
MODIFICACIÓN PUNTUAL Nº 18
(MODIFICACIÓN DE USOS EN SNU)
EXCMO. AYUNTAMIENTO DE MÉRIDA

PLAN GENERAL MUNICIPAL DE ORDENACIÓN REVISIÓN

MÉRIDA

PLAN ESPECIAL DEL CONJUNTO HISTORICO ARQUEOLÓGICO

DILIGENCIA: El presente documento y plano, fue el presente documento y plano, fue sido aprobado por PLENO el día 06 JULIO 2017
EL SECRETARIO
SECRETARIA
MERIDA

27 ENE 2017
La Directora General de Urbanismo y Ordenación del Territorio
Fdo.: María Jesús Montero de Espinosa Vaglio

18 JUL 2017

DILIGENCIA: Para hacer constar que el presente documento y/o plano, ha sido aprobado _____ por PLENO el 06 JULIO 2017

LA SECRETARIA

EXCMO. AYUNTAMIENTO DE MERIDA SECRETARIA

JUNTA DE EXTREMADURA
27 ENE 2017
La Directora General de Urbanismo y Ordenación del Territorio
Fdo.: Dolores Martínez Acevedo Vegas

SUELO NO URBANIZABLE DE ESPECIAL PROTECCION

SUELO NO URBANIZABLE GENERICO

SISTEMAS BASICOS

SUELO NO URBANIZABLE DE PROTECCION AGRICOLA

GASEODUCTO

CONDUCCIONES ABASTECIMIENTO

VGP DEPOSITO

CLASIFICACION Y USOS GLOBALES

SUELO URBANO

RESIDENCIAL

INDUSTRIAL

SUELO URBANIZABLE PROGRAMADO

SUELO URBANIZABLE TRANSITORIO

RESIDENCIAL

INDUSTRIAL

TERCIARIO

SUELO URBANIZABLE NO PROGRAMADO

JERARQUIZACION DEL VIARIO Y AFECCIONES

1000

AFECCIONES AMBIENTALES

ZONA HUMEDA DE IMPORTANTE INTERES

PROTECCION DEL PATRIMONIO EN MEDIO RURAL

1000

HOJA 3-10 ESCALA 1:20.000

ESTRUCTURA DEL TERRITORIO
CLASIFICACION Y USOS GLOBALES
CALIFICACION DEL SUELO NO URBANIZABLE
PROTECCION PATRIMONIO MEDIO RURAL

TEXTO REFUNDIDO MAYO 2017
MODIFICACIÓN PUNTUAL Nº 18
(MODIFICACIÓN DE USOS EN SNU)
EXCMO. AYUNTAMIENTO DE MÉRIDA

PLAN GENERAL MUNICIPAL DE ORDENACIÓN REVISIÓN

MÉRIDA

PLAN ESPECIAL DEL CONJUNTO HISTORICO ARQUEOLÓGICO

18 JUL 2017

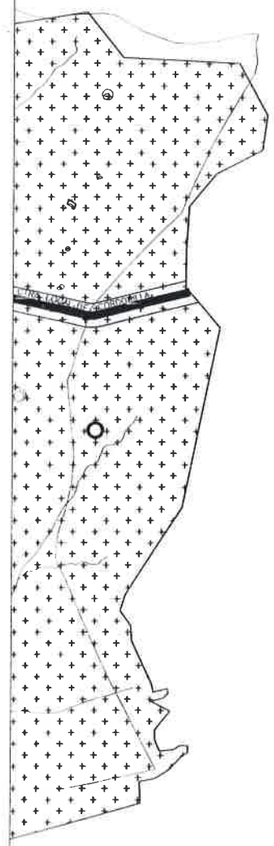

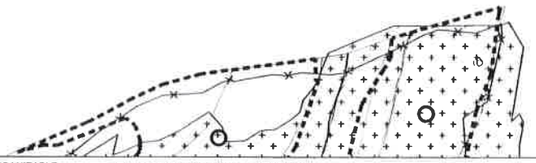

DILIGENCIA - Para hacer constar que el presente documento y/o plano, ha sido aprobado por PLENO el día 06 JULIO 2017

EXCMO. AYUNTAMIENTO MERIDA SECRETARIA

LA SECRETARIA

JUNTA DE EXTREMADURA

27 ENE 2017

La Directora General de Urbanismo y Ordenación del Territorio

Fdo.: Rocío Díaz Martínez de Arizmendi Vegas

SUELO NO URBANIZABLE DE ESPECIAL PROTECCION

PARQUE NATURAL DE CORNALBO

SUELO NO URBANIZABLE DE PROTECCION AGRICOLA

SUELO NO URBANIZABLE GENERICO

SISTEMAS BASICOS

GASEODUCTO

CONDUCCIONES AGUA DEPURADA

CLASIFICACION Y USOS GLOBALES

SUELO URBANO

RESIDENCIAL

INDUSTRIAL

TERCIARIO

SUELO URBANIZABLE NO PROGRAMADO

JERARQUIZACION DEL VIARIO Y AFECCIONES

AFECCIONES AMBIENTALES

ZONA HUMEDA DE IMPORTANCIA INTERNACIONAL

PROTECCION DEL PATRIMONIO EN MEDIO RURAL

(CA)

(CO)

(CR)

(VE)

HOJA 4-1 ESCALA 1:20.000

ESTRUCTURA DEL TERRITORIO
CLASIFICACION Y USOS GLOBALES
CALIFICACION DEL SUELO NO URBANIZABLE
PROTECCION PATRIMONIO MEDIO RURAL

TEXTO REFUNDIDO MAYO 2017
MODIFICACIÓN PUNTUAL Nº 18
(MODIFICACIÓN DE USOS EN SNU)
EXCMO. AYUNTAMIENTO DE MÉRIDA

PLAN GENERAL MUNICIPAL DE ORDENACIÓN REVISIÓN

MÉRIDA

PLAN ESPECIAL DEL CONJUNTO HISTORICO ARQUEOLÓGICO

18 JUL

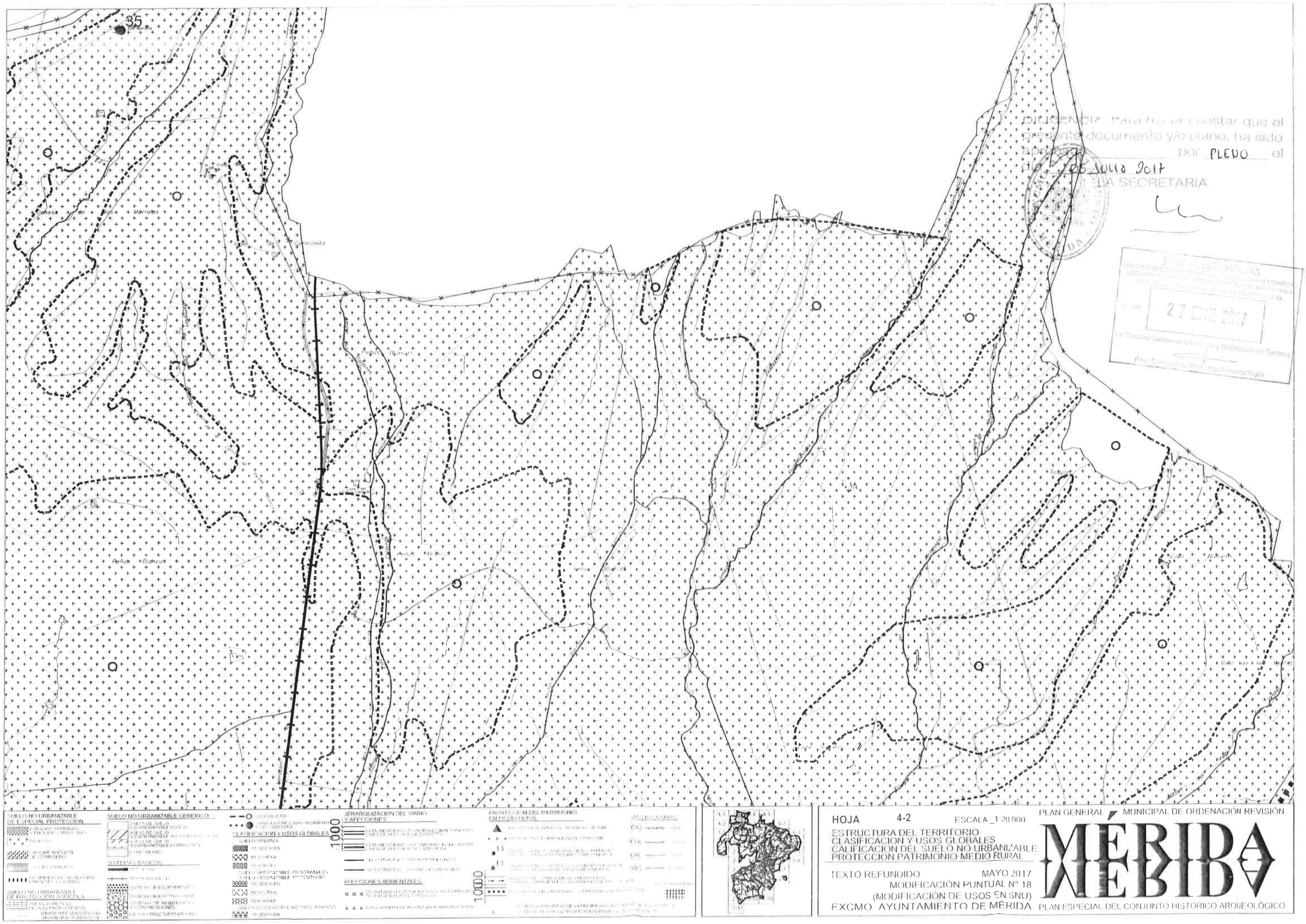

DILIGENCIA: Para hacer constar que el presente documento y/o plano, ha sido aprobado por PLENO el día 06 Julio 2017
LA SECRETARIA

27 ENE 2017

R. JUL 2017

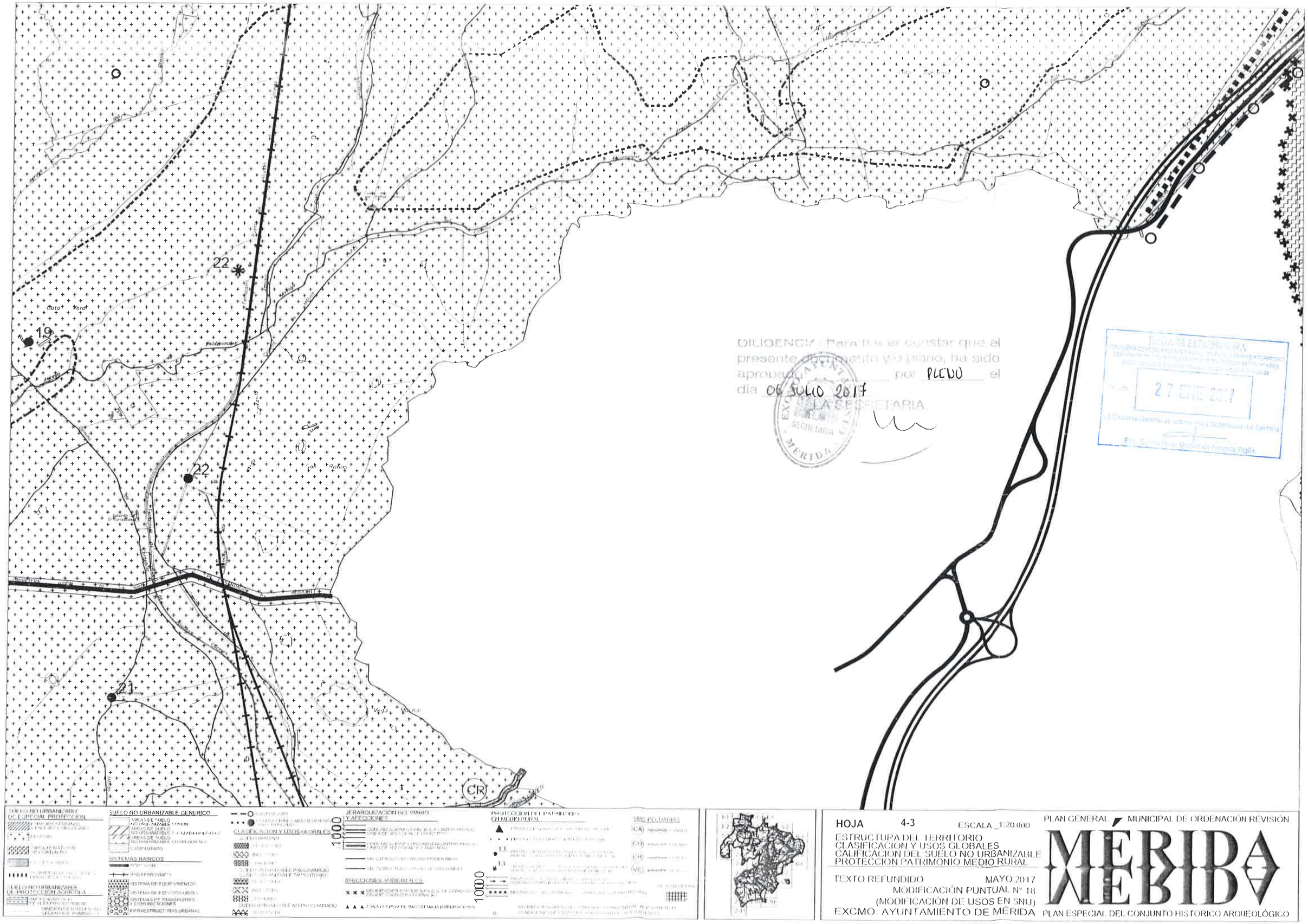

DILIGENCIA: Para hacer constar que el presente documento y/o plano, ha sido aprobado por PLENO el día 06 JULIO 2017

LA SECRETARIA

EXCMO. AYUNTAMIENTO MERIDA SECRETARIA

Junta de Extremadura

27 ENE 2017

La Directora General de Urbanismo y Ordenación del Territorio

Fdo.: Eugenia Mª Morales de Frutos Yagüe

HOJA 4-3 ESCALA 1:20.000

ESTRUCTURA DEL TERRITORIO
CLASIFICACION Y USOS GLOBALES
CALIFICACION DEL SUELO NO URBANIZABLE
PROTECCION PATRIMONIO MEDIO RURAL

TEXTO REFUNDIDO MAYO 2017
MODIFICACIÓN PUNTUAL Nº 18
(MODIFICACIÓN DE USOS EN SNU)
EXCMO. AYUNTAMIENTO DE MÉRIDA

PLAN GENERAL MUNICIPAL DE ORDENACIÓN REVISIÓN

MÉRIDA

PLAN ESPECIAL DEL CONJUNTO HISTORICO ARQUEOLÓGICO

18 JUL 2017

TERMINO MUNICIPAL DE ALJUCEN

DILIGENCIA: Para hacer constar que el presente documento y/o plano, ha sido aprobado por PLENO el día 06 JULIO 2017

LA SECRETARIA

EXCMO. AYUNTAMIENTO MÉRIDA SECRETARIA

JUNTA DE EXTREMADURA

27 DIC 2017

La Directora General de Urbanismo y Ordenación del Territorio

SUELO NO URBANIZABLE DE ESPECIAL PROTECCION

SUELO NO URBANIZABLE GENERICO

SISTEMAS BASICOS

SUELO NO URBANIZABLE DE PROTECCION AGRICOLA

CLASIFICACION Y USOS GLOBALES

SUELO URBANO

SUELO URBANIZABLE PROGRAMADO

SUELO URBANIZABLE NO PROGRAMADO

JERARQUIZACION DEL VIARIO Y AFECCIONES

AFECCIONES A INFRAESTRUCTURA

PROTECCION DEL PATRIMONIO CULTURAL Y MEDIO RURAL

VIAS PECUARIAS

CA

CO

CR

VE

HOJA 4-4 ESCALA 1:20.000

ESTRUCTURA DEL TERRITORIO
CLASIFICACION Y USOS GLOBALES
CALIFICACION DEL SUELO NO URBANIZABLE
PROTECCION PATRIMONIO MEDIO RURAL

TEXTO REFUNDIDO MAYO 2017

MODIFICACION PUNTUAL Nº 18
(MODIFICACION DE USOS EN SNU)

EXCMO. AYUNTAMIENTO DE MÉRIDA

PLAN GENERAL MUNICIPAL DE ORDENACIÓN REVISIÓN

MÉRIDA

PLAN ESPECIAL DEL CONJUNTO HISTORICO ARQUEOLOGICO

18 JUL 2017

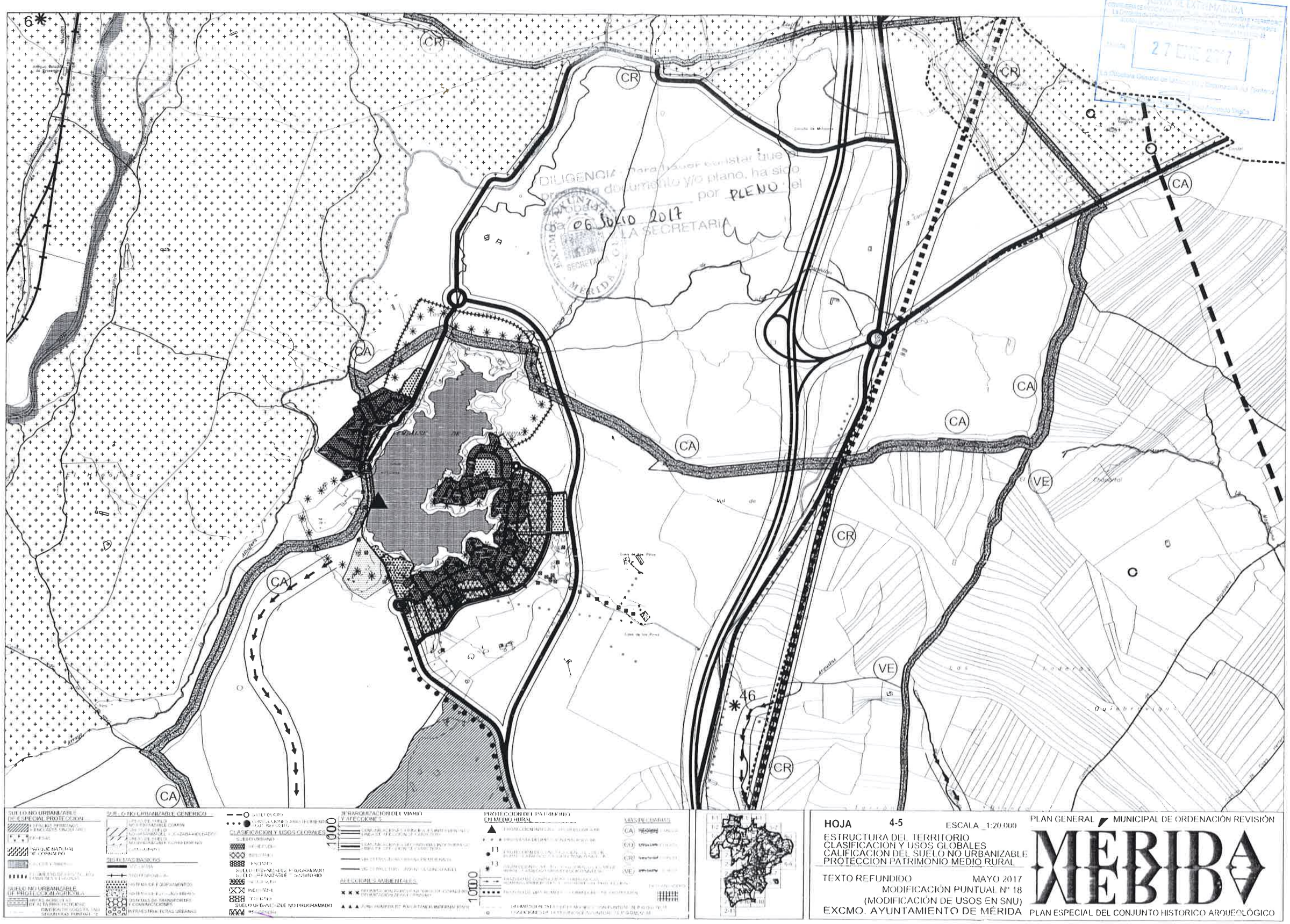

JUNTA DE EXTREMADURA
27 ENE 2017

DILIGENCIA: Para hacer constar que el presente documento y/o plano, ha sido aprobado por PLENO el día 06 Julio 2017
EXCMO. AYUNTAMIENTO MÉRIDA SECRETARIA
LA SECRETARIA

18 JUL 2017

C-47
C-29
C-54
C-49
C-39
C-5
C-48
C-28
C-50
C-16
CR
CA
VE

SUELO URBANIZABLE
SUELO NO URBANIZABLE GENERICO
SISTEMAS BASICOS
JERARQUIZACION DEL VIARIO Y AFECCIONES
APLICACION Y USOS GLOBALES
AFECCIONES AMBIENTALES
SUELO URBANIZABLE NO PROGRAMADO

HOJA 4-6 ESCALA 1:20.000

ESTRUCTURA DEL TERRITORIO
CLASIFICACION Y USOS GLOBALES
CALIFICACION DEL SUELO NO URBANIZABLE
PROTECCION PATRIMONIO MEDIO RURAL

TEXTO REFUNDIDO MAYO 2017
MODIFICACION PUNTUAL Nº 16
(MODIFICACION DE USOS EN SNU)
EXCMO AYUNTAMIENTO DE MERIDA

PLAN GENERAL MUNICIPAL DE ORDENACION Y REVISION

MÉRIDA

PLAN ESPECIAL DEL CONJUNTO HISTORICO ARQUEOLOGICO

18 JUL 2017

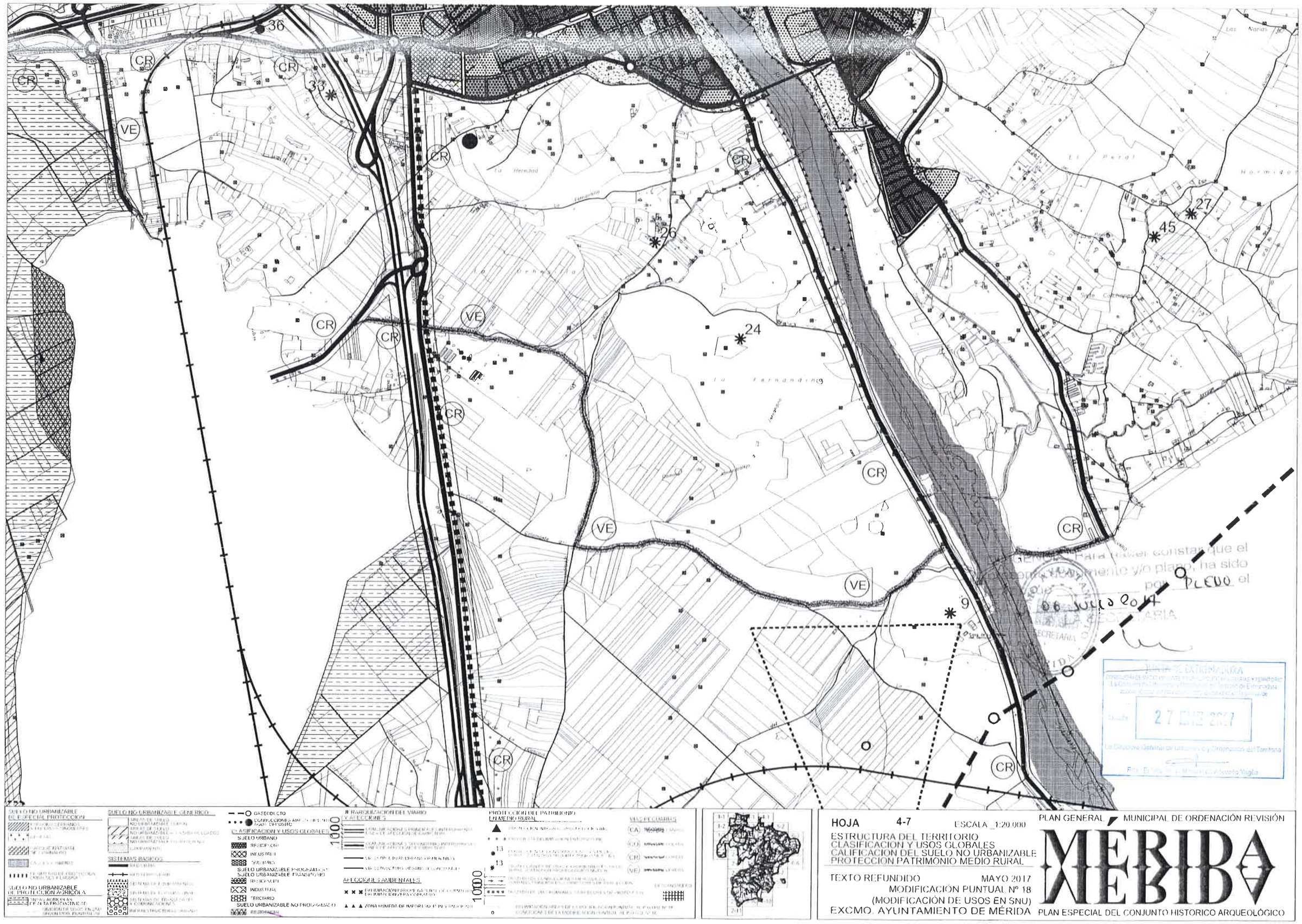
36
33
26
24
45
27
9
CR
VE
SUELO NO URBANIZABLE DE ESPECIAL PROTECCION
SUELO NO URBANIZABLE DE PROTECCION AGRICOLA
SUELO NO URBANIZABLE GENERICO
SISTEMAS BASICOS
CLASIFICACION Y USOS GLOBALES
SUELO URBANO
RESIDENCIAL
INDUSTRIAL
TERCIARIO
SUELO URBANIZABLE PROGRAMADO
SUELO URBANIZABLE TRANSITORIO
AFECCIONES AMBIENTALES
PROTECCION DEL PATRIMONIO
VIAS PECUARIAS
1000
10000
HOJA 4-7
ESCALA 1:20.000
ESTRUCTURA DEL TERRITORIO
CLASIFICACION Y USOS GLOBALES
CALIFICACION DEL SUELO NO URBANIZABLE
PROTECCION PATRIMONIO MEDIO RURAL
TEXTO REFUNDIDO
MAYO 2017
MODIFICACIÓN PUNTUAL Nº 18
(MODIFICACIÓN DE USOS EN SNU)
EXCMO. AYUNTAMIENTO DE MÉRIDA
PLAN GENERAL MUNICIPAL DE ORDENACIÓN REVISIÓN
MÉRIDA
PLAN ESPECIAL DEL CONJUNTO HISTORICO ARQUEOLÓGICO
06 JULIO 2017
27 ENE 2017
18 JUL 2017

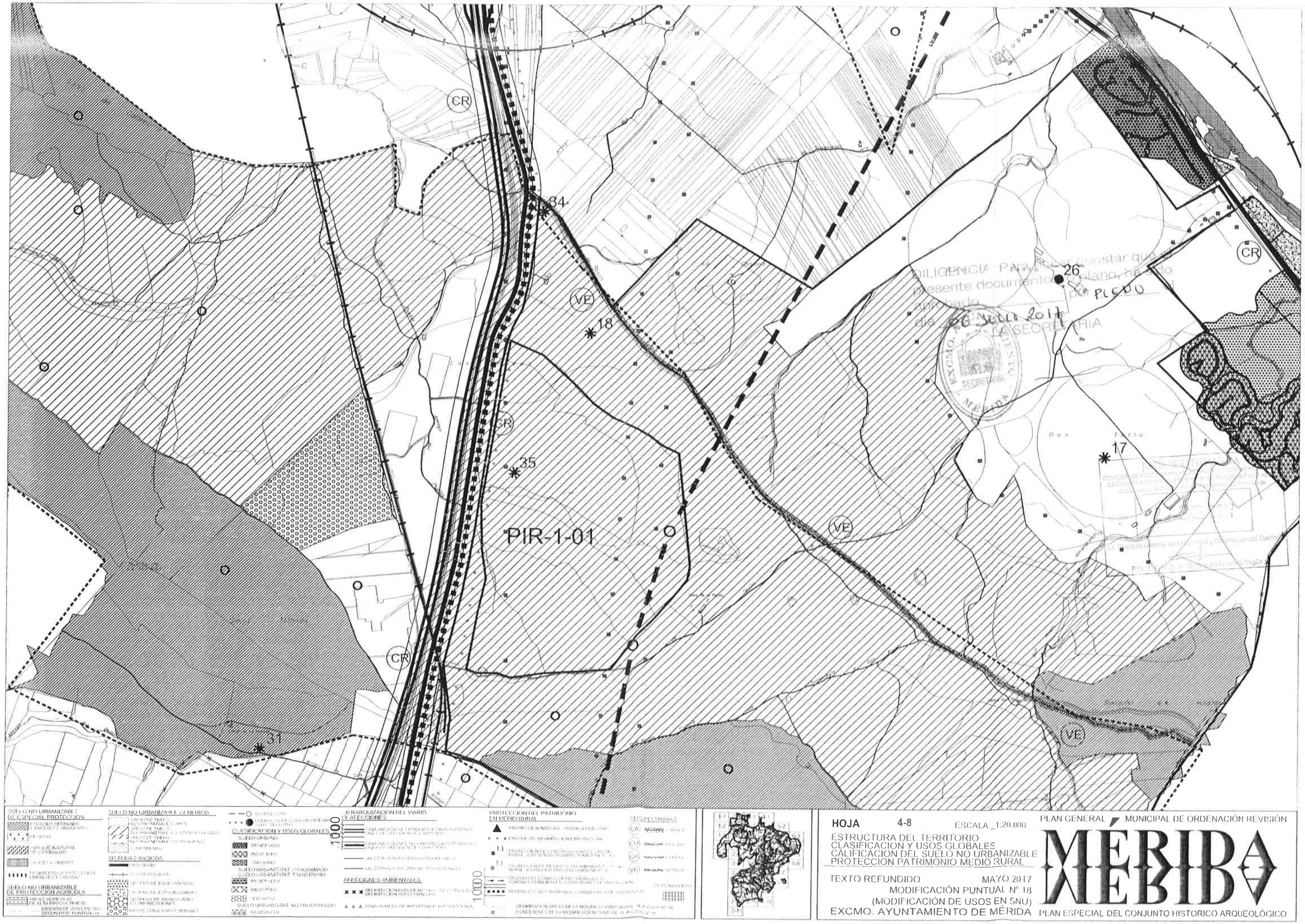

HOJA 4-8 ESCALA 1:20.000

ESTRUCTURA DEL TERRITORIO
CLASIFICACION Y USOS GLOBALES
CALIFICACION DEL SUELO NO URBANIZABLE
PROTECCION PATRIMONIO MEDIO RURAL

TEXTO REFUNDIDO MAYO 2017
MODIFICACIÓN PUNTUAL Nº 18
(MODIFICACIÓN DE USOS EN SNU)
EXCMO. AYUNTAMIENTO DE MÉRIDA

PLAN GENERAL MUNICIPAL DE ORDENACIÓN REVISIÓN

MÉRIDA

PLAN ESPECIAL DEL CONJUNTO HISTORICO ARQUEOLÓGICO

18 JUL 20

TERMINO MUNICIPAL DE TORREMEGIA

BILIOGENOIA : Para hacer constar que el presente documento y/o plano, ha sido aprobado _____ por PLENO el día 06 JULIO 2017

LA SECRETARIA

JUNTA DE EXTREMADURA

27 ENE 2017

La Directora General de Urbanismo y Ordenación del Territorio

Fdo.: [illegible] Mínguez de Arévalo Vaquero

SUELO NO URBANIZABLE DE ESPECIAL PROTECCION

SUELO NO URBANIZABLE GENERICO

CLASIFICACION Y USOS GLOBALES

SISTEMAS BASICOS

SUELO NO URBANIZABLE DE PROTECCION AGRICOLA

JERARQUIZACION DEL VIARIO Y AFECCIONES

AFECCIONES AMBIENTALES

PROTECCION DEL PATRIMONIO EN MEDIO RURAL

VIAS PECUARIAS

1000

10000

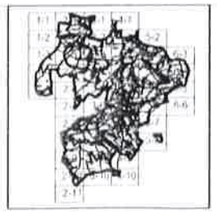

HOJA 4-9 ESCALA 1:20.000

ESTRUCTURA DEL TERRITORIO
CLASIFICACION Y USOS GLOBALES
CALIFICACION DEL SUELO NO URBANIZABLE
PROTECCION PATRIMONIO MEDIO RURAL

TEXTO REFUNDIDO MAYO 2017
MODIFICACIÓN PUNTUAL Nº 18
(MODIFICACIÓN DE USOS EN SNU)
EXCMO. AYUNTAMIENTO DE MÉRIDA

PLAN GENERAL MUNICIPAL DE ORDENACIÓN REVISIÓN

MÉRIDA

PLAN ESPECIAL DEL CONJUNTO HISTORICO ARQUEOLÓGICO

18 JUL 2017

06/07/17

JUNTA DE EXTREMADURA
27 DIC 2017

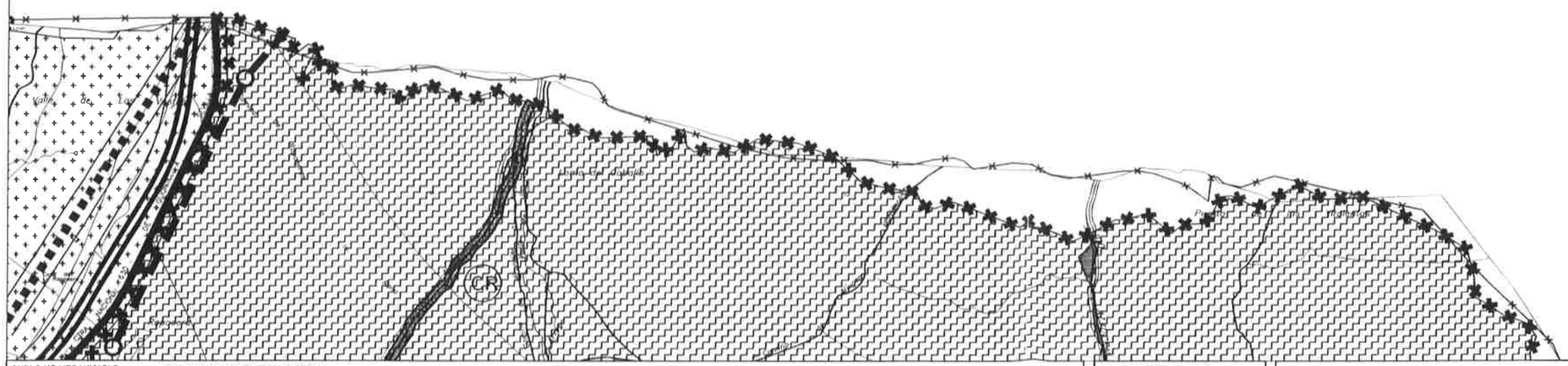

SUELO NO URBANIZABLE DE ESPECIAL PROTECCION
- ESPACIOS SERRANOS Y ENCLAVES SINGULARES
- DEHESAS
- PARQUE NATURAL DE CORNALBO
- CAUCES Y RIBERAS
- PERIMETRO DE PROTECCION EMBALSES Y LAGUNAS

SUELO NO URBANIZABLE DE PROTECCION AGRICOLA
- AREAS AGRICOLAS DE ALTA PRODUCTIVIDAD
- DIVISION DE USOS EN SNU SEGUN MOD. PUNTUAL -18

SUELO NO URBANIZABLE GENERICO
- AREAS DE SUELO NO URBANIZABLE COMUN
- AREAS DE SUELO NO URBANIZABLE ALCAZABA-HORGADOS
- AREAS DE SUELO NO URBANIZABLE CORREDOR NAV.
- CAMPAMENTO

SISTEMAS BASICOS
- RED VIARIA
- RED FERROVIARIA
- SISTEMA DE EQUIPAMIENTOS
- SISTEMA DE ESPACIOS LIBRES
- SISTEMAS DE TRANSPORTES Y COMUNICACIONES
- INFRAESTRUCTURAS URBANAS

- GASEODUCTO
- CONDUCCIONES ABASTECIMIENTO AGUA. DEPOSITO

CLASIFICACION Y USOS GLOBALES

SUELO URBANO
- RESIDENCIAL
- INDUSTRIAL
- TERCIARIO

SUELO URBANIZABLE PROGRAMADO
- RESIDENCIAL
- INDUSTRIAL
- TERCIARIO

SUELO URBANIZABLE NO PROGRAMADO
- RESIDENCIAL

JERARQUIZACION DEL VIARIO Y AFECCIONES
- COMUNICACIONES PRINCIPALES INTERURBANAS LINEA DE AFECCION DE CARRETERA
- COMUNICACIONES SECUNDARIAS INTERURBANAS LINEA DE AFECCION DE CARRETERA
- VIA ESTRUCTURA URBANA PRIMER NIVEL
- VIA ESTRUCTURA URBANA SEGUNDO NIVEL

AFECCIONES AMBIENTALES
- DELIMITACION PARQUE NATURAL DE CORNALBO DELIMITACION ZEPA CORNALBO
- ZONA HUMEDA DE IMPORTANCIA INTERNACIONAL

PROTECCION DEL PATRIMONIO EN MEDIO RURAL
- PROTECCION INTEGRAL ARQUEOLOGICA-BIC
- PROPUESTA DELIMITACION ENTORNOS BIC
- 13 PROTECCION DE CONSTRUCCIONES EN MEDIO RURAL (CATALOGO ARQUITECTONICO NIVEL IV)
- 13 PROTECCION DE RESTOS Y YACIMIENTOS EN MEDIO RURAL (CATALOGO ARQUEOLOGICO NIVEL III)
- TRAZADO DE CONDUCCIONES HIDRAULICAS ROMANAS PRINCIPALES. CORREDORES DE PROTECCION
- TRAZADO DE VIAS ROMANAS. CORREDORES DE PROTECCION
- DELIMITACIÓN AREAS DE LA MODIFICACION PUNTUAL AL P.G.O.U. Nº 18
- CONDICIONES DE LA MODIFICACION PUNTUAL AL P.G.O.U. Nº 18

VIAS PECUARIAS
- (CA) CAÑADA
- (CO) COLADA
- (CR) CORDEL
- (VE) VEREDA
- DESCANSADERO



HOJA 5-2 ESCALA _1:20.000

ESTRUCTURA DEL TERRITORIO
CLASIFICACION Y USOS GLOBALES
CALIFICACION DEL SUELO NO URBANIZABLE
PROTECCION PATRIMONIO MEDIO RURAL

TEXTO REFUNDIDO MAYO 2017
MODIFICACIÓN PUNTUAL Nº 18
(MODIFICACIÓN DE USOS EN SNU)
EXCMO. AYUNTAMIENTO DE MÉRIDA

PLAN GENERAL MUNICIPAL DE ORDENACIÓN REVISIÓN
MÉRIDA
PLAN ESPECIAL DEL CONJUNTO HISTORICO ARQUEOLÓGICO

28 SEP 2017

TERMINO MUNICIPAL DE TRUJILLANOS

DILIGENCIA: Para hacer constar que el presente documento y/o plano, ha sido aprobado por PLENO el día 06 JULIO 2017
LA SECRETARIA

JUNTA DE EXTREMADURA
27 DIC 2017

SUELO NO URBANIZABLE DE ESPECIAL PROTECCION
SUELO NO URBANIZABLE DE PROTECCION AGRICOLA
SUELO NO URBANIZABLE GENERICO
SISTEMAS BASICOS
CLASIFICACION Y USOS GLOBALES
SUELO URBANO
SUELO URBANIZABLE PROGRAMADO
SUELO URBANIZABLE TRANSITORIO
SUELO URBANIZABLE NO PROGRAMADO
JERARQUIZACION DEL VIARIO Y AFECCIONES
AFECCIONES AMBIENTALES
PROTECCION DEL PATRIMONIO EN MEDIO RURAL
VIAS PECUARIAS

HOJA 5-5 ESCALA 1:20 000

ESTRUCTURA DEL TERRITORIO
CLASIFICACION Y USOS GLOBALES
CALIFICACION DEL SUELO NO URBANIZABLE
PROTECCION PATRIMONIO MEDIO RURAL

TEXTO REFUNDIDO MAYO 2017
MODIFICACIÓN PUNTUAL Nº 18
(MODIFICACIÓN DE USOS EN SNU)
EXCMO. AYUNTAMIENTO DE MÉRIDA

PLAN GENERAL MUNICIPAL DE ORDENACIÓN REVISIÓN
MÉRIDA
PLAN ESPECIAL DEL CONJUNTO HISTORICO ARQUEOLOGICO

18 JUL 2017

TERMINO MUNICIPAL DE TRUJILLANOS

DILIGENCIA: Para hacer constar que el presente documento v/c plano, ha sido aprobado por PLENO el día 06 JULIO 2017
LA SECRETARIA

JUNTA DE EXTREMADURA
27 ENE 2017
La Directora General de Urbanismo y Ordenación del Territorio

SUELO NO URBANIZABLE DE ESPECIAL PROTECCION

SUELO NO URBANIZABLE GENERICO

SISTEMAS BASICOS

SUELO NO URBANIZABLE DE PROTECCION AGRICOLA

CLASIFICACION Y USOS GLOBALES

SUELO URBANIZABLE PROGRAMADO

SUELO URBANIZABLE NO PROGRAMADO

ALINEACIONES Y ALINEACIONES

AFECCIONES AMBIENTALES

PROTECCION DEL PATRIMONIO EN MEDIO RURAL

VIAS PECUARIAS

1:10000

HOJA 5-6 ESCALA 1:20.000

ESTRUCTURA DEL TERRITORIO
CLASIFICACION Y USOS GLOBALES
CALIFICACION DEL SUELO NO URBANIZABLE
PROTECCION PATRIMONIO MEDIO RURAL

TEXTO REFUNDIDO MAYO 2017
MODIFICACIÓN PUNTUAL Nº 18
(MODIFICACIÓN DE USOS EN SNU)
EXCMO. AYUNTAMIENTO DE MÉRIDA

PLAN GENERAL MUNICIPAL DE ORDENACIÓN REVISIÓN
MÉRIDA
PLAN ESPECIAL DEL CONJUNTO HISTORICO ARQUEOLÓGICO

19 JUL 2017